

PSC

ELABORATO IN FORMA ASSOCIATA

Comune di
SAN PIETRO IN CASALE

QUADRO CONOSCITIVO
Sistema territoriale

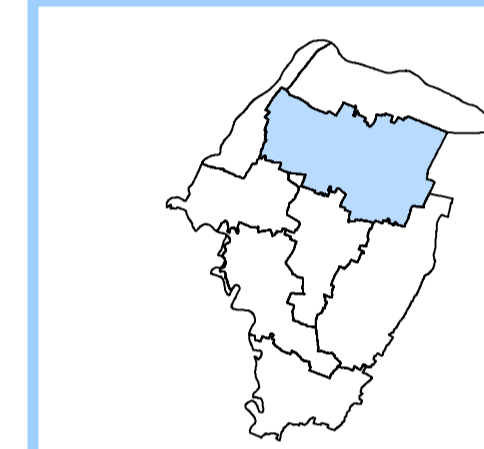
Tessuti urbani

TAV. SpQC.2.2

scala 1:5000

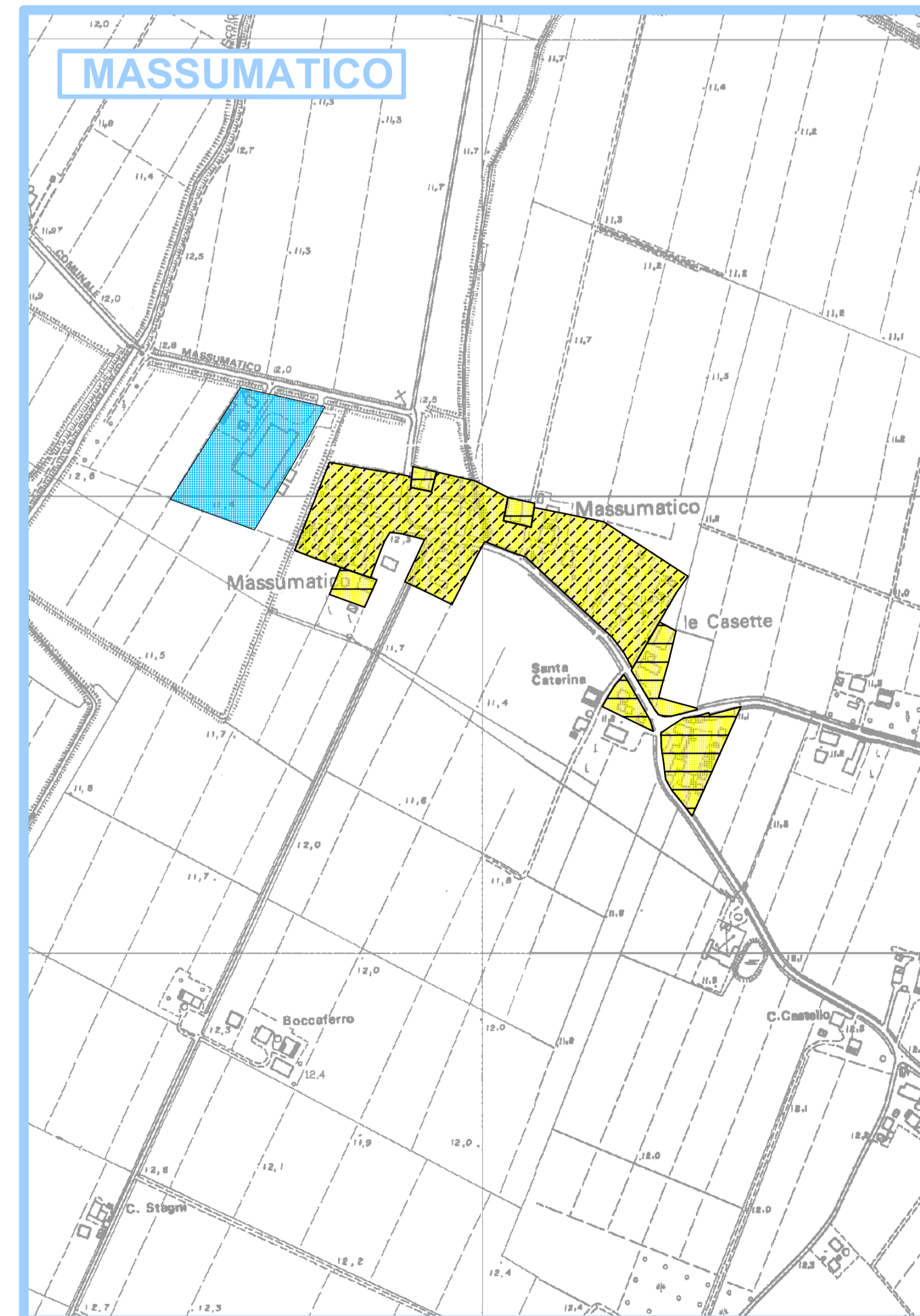
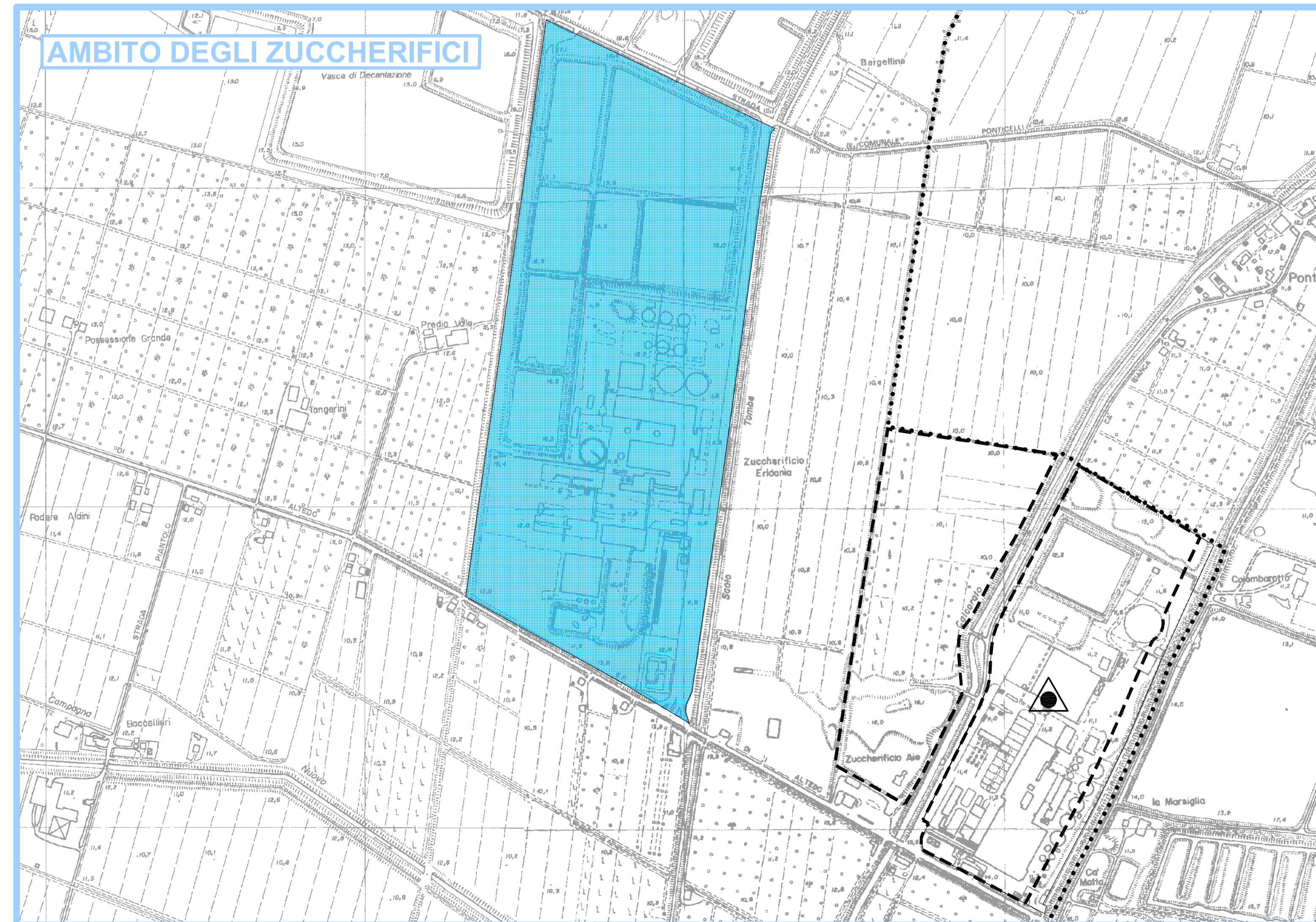
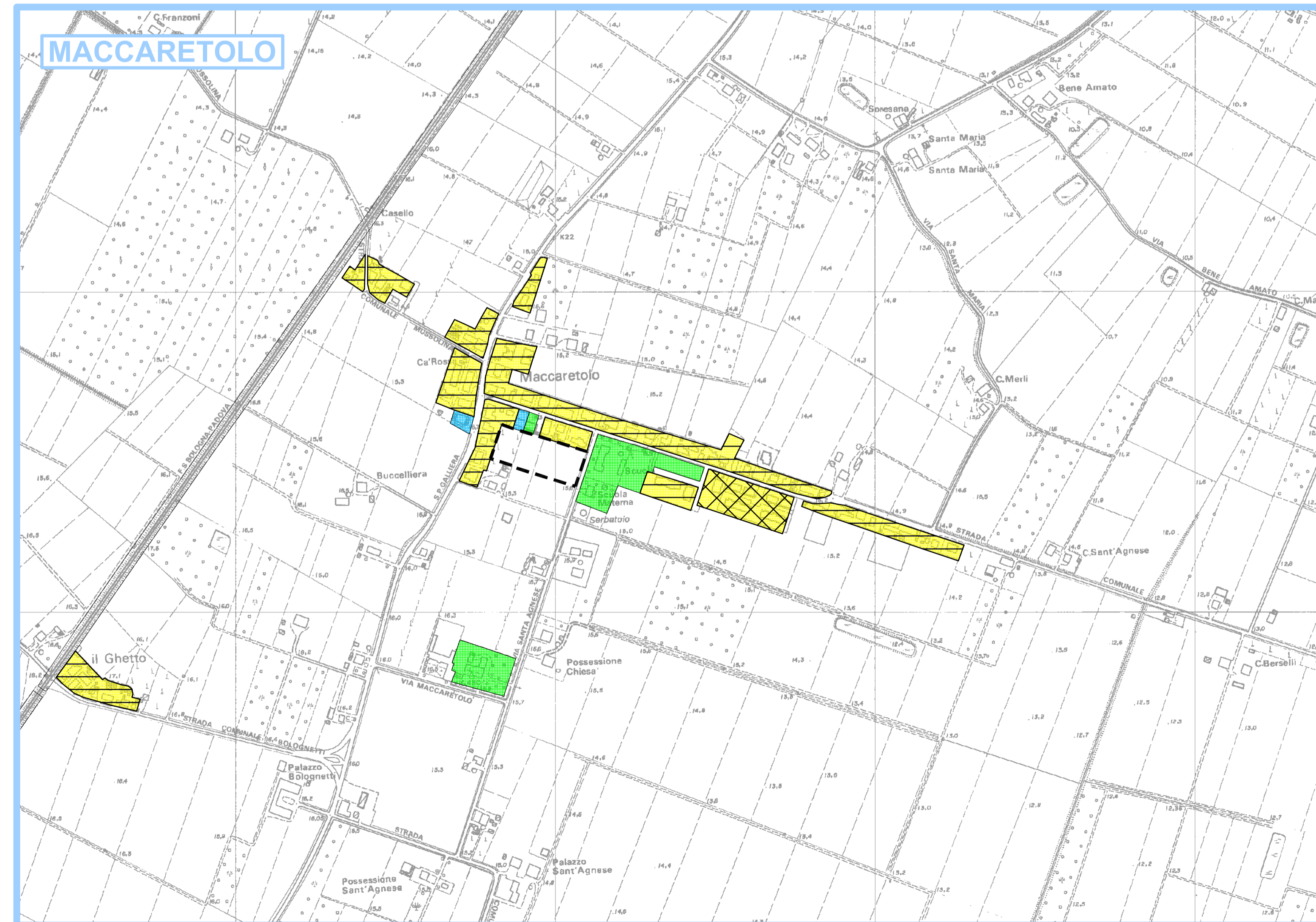
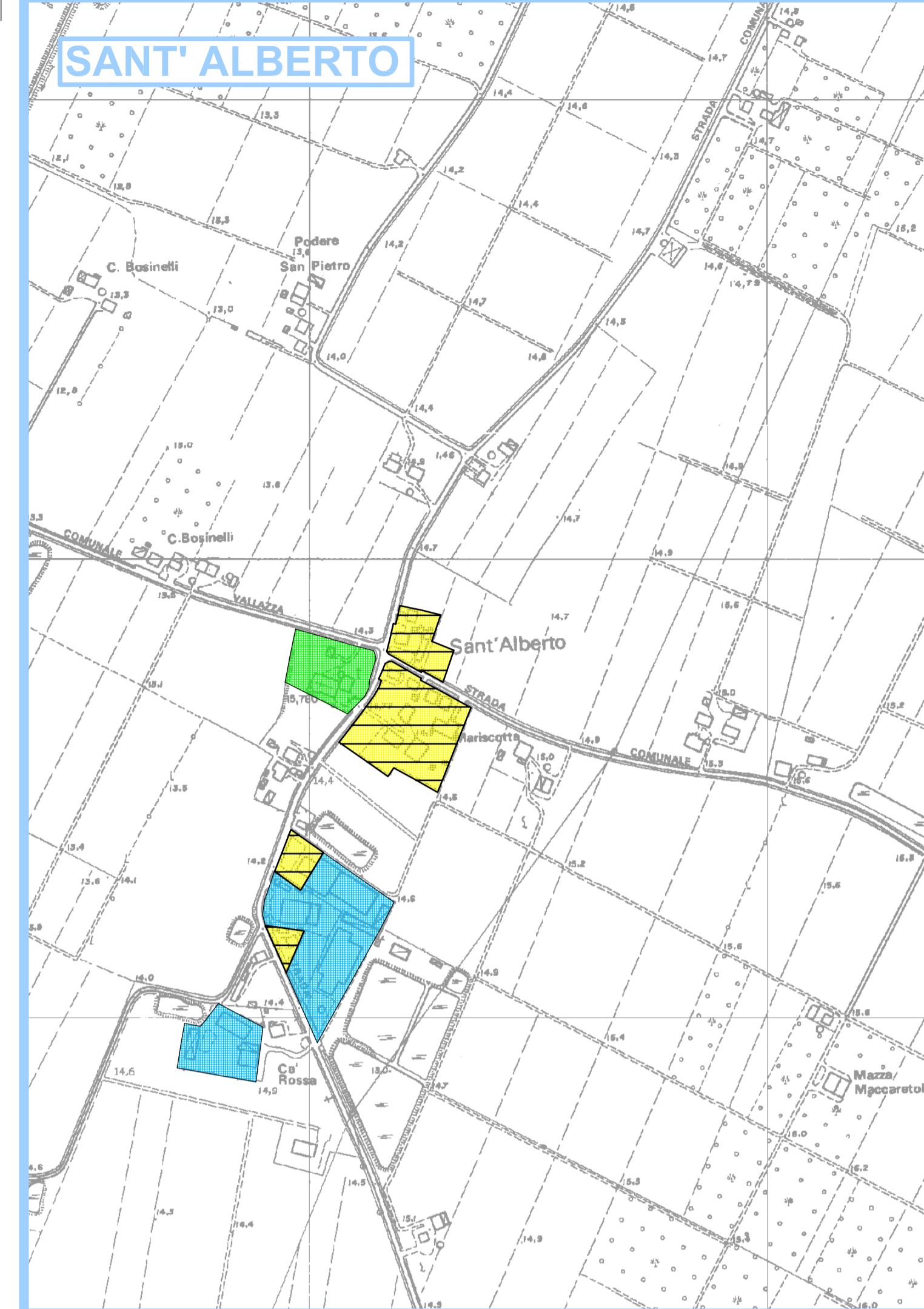
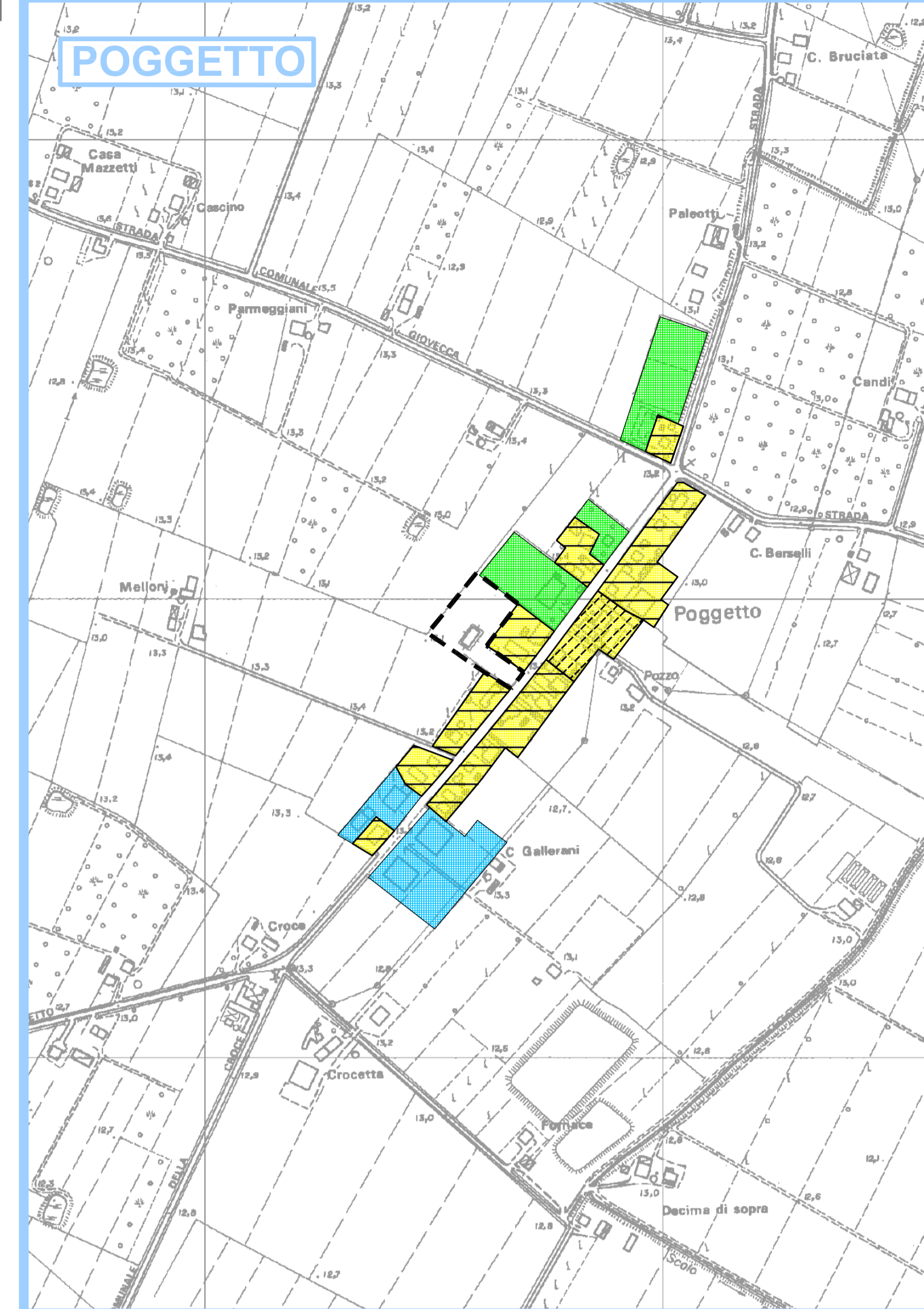
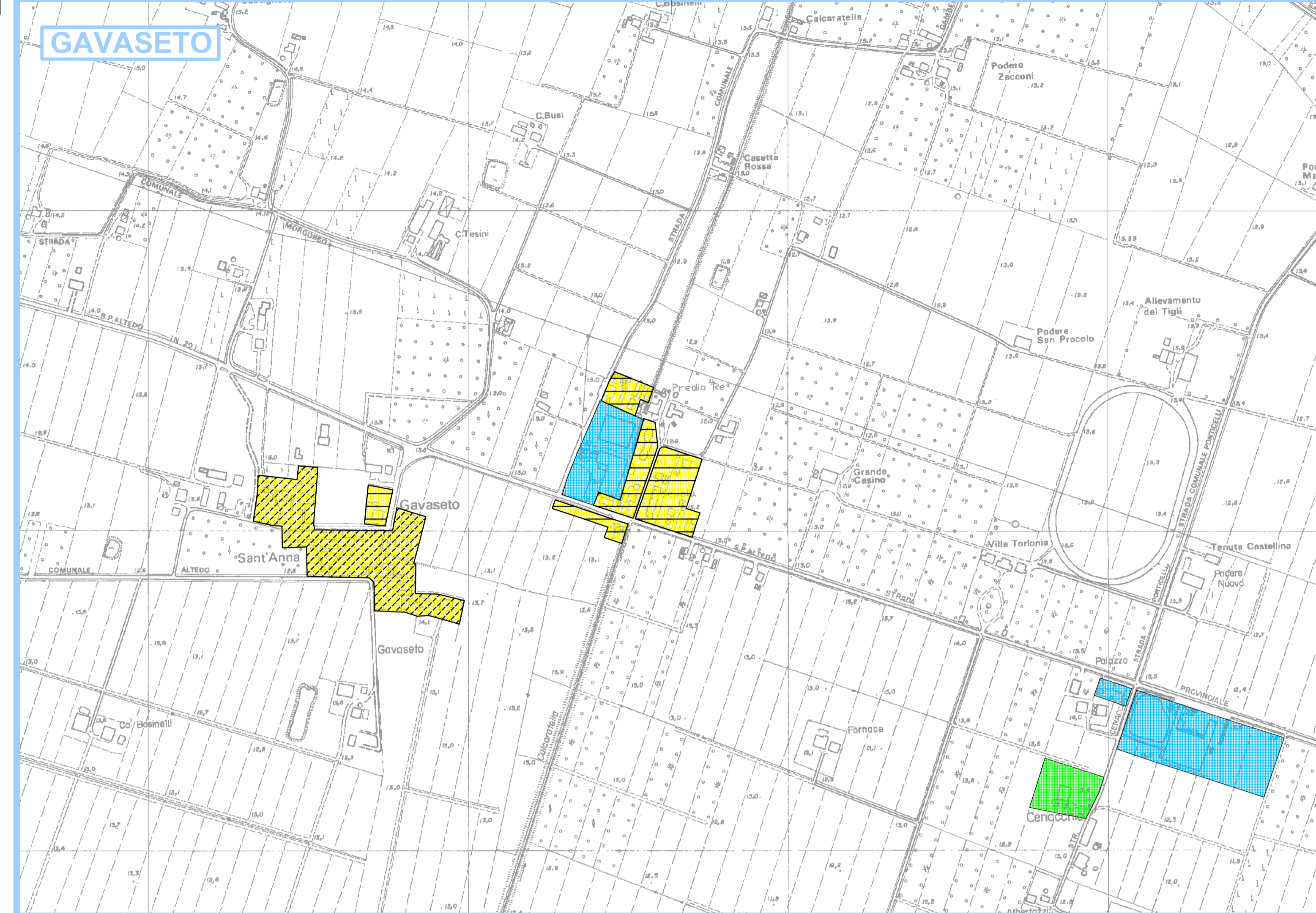
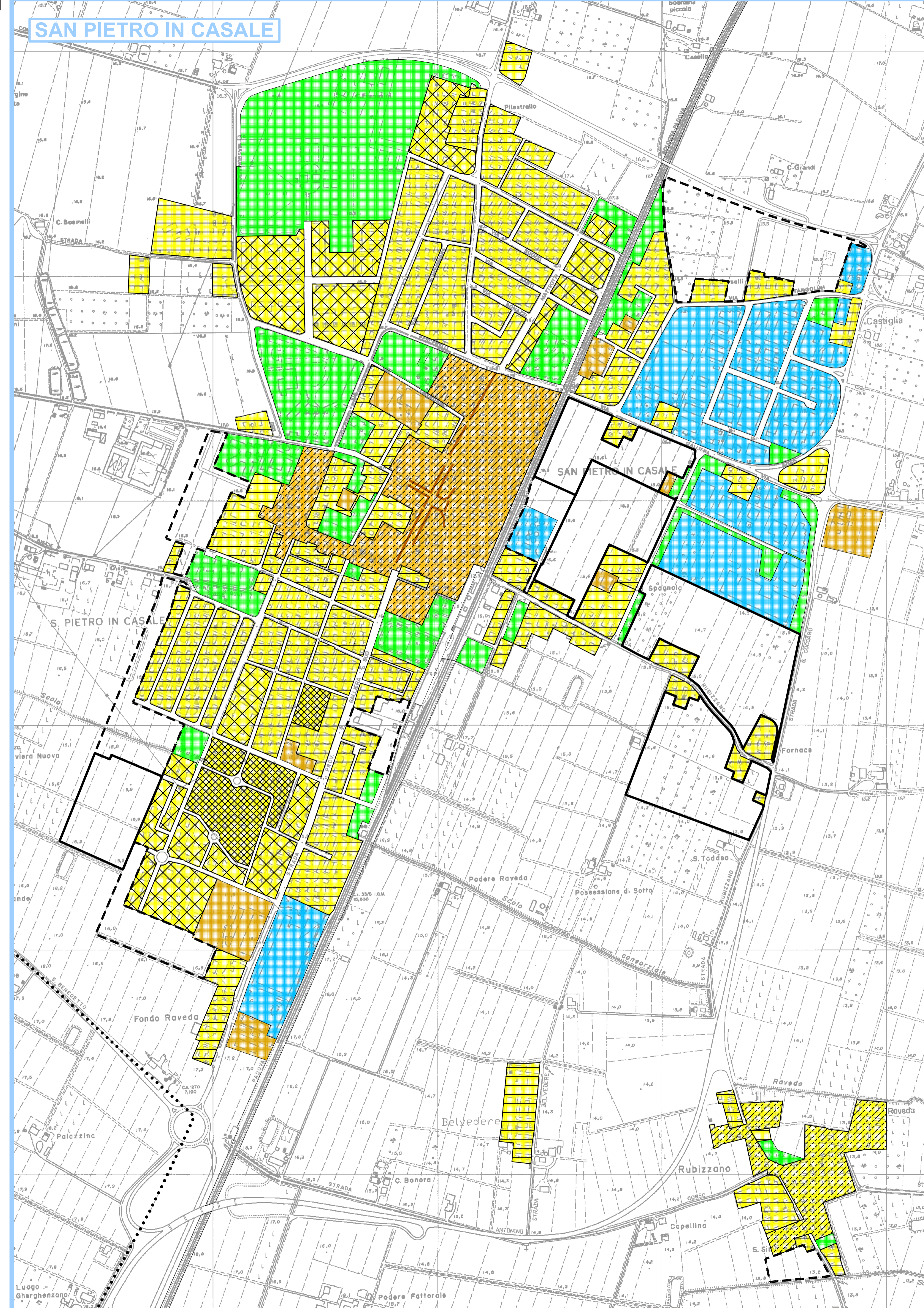
CONFERENZA DI PIANIFICAZIONE

Sindaco
Alessandro Valenti



Responsabile Ufficio di Piano
Arch. Piero Vignali

aprile 2006



Legenda:

- Confine comunale
- Territorio in corso di urbanizzazione programmata (TPU) (senza analisi morfologica e funzionale)
- - - Territorio a destinazione urbana potenziale (TDU) (senza analisi morfologica e funzionale)

FUNZIONE DEI TESSUTI

- Tessuti prevalentemente residenziali
- Tessuti a funzione mista residenziale-terziaria
- Tessuti a funzione mista residenziale-artigianale
- Tessuti specialistici terziario-commerciale
- Tessuti specialistici artigianali o industriali
- Aree / edifici specialistici per principali servizi urbani
- Principali aree / edifici dismessi
- Fronti commerciali

MORFOLOGIA DEL TESSUTO EDIFICATO

- Morfologia di impianto storico
- Morfologia omogenea ad alta densità
- Morfologia omogenea a media e bassa densità
- Morfologia varia ad alta densità
- Morfologia varia a media e bassa densità