



RUE

regolamento urbanistico edilizio

VARIANTE N. 7/2017

(ai sensi dell'art. 33 della L.R. 20/2000 e s.m. e i.)

Tavola dei vincoli Scheda dei vincoli

(Art. 19 L.R. 20/2000 e s.m. e i.)

ELAB. 3

Sindaco

Paolo Crescimbeni

Segretario Comunale

Dott. Fausto Mazza

Servizio Urbanistica

Ing. Antonio Peritore

Adozione delib. C.C. n. del

Approvazione delib. C.C. n.del

GRUPPO DI LAVORO

UNIONE RENO GALLIERA

SERVIZIO URBANISTICA:

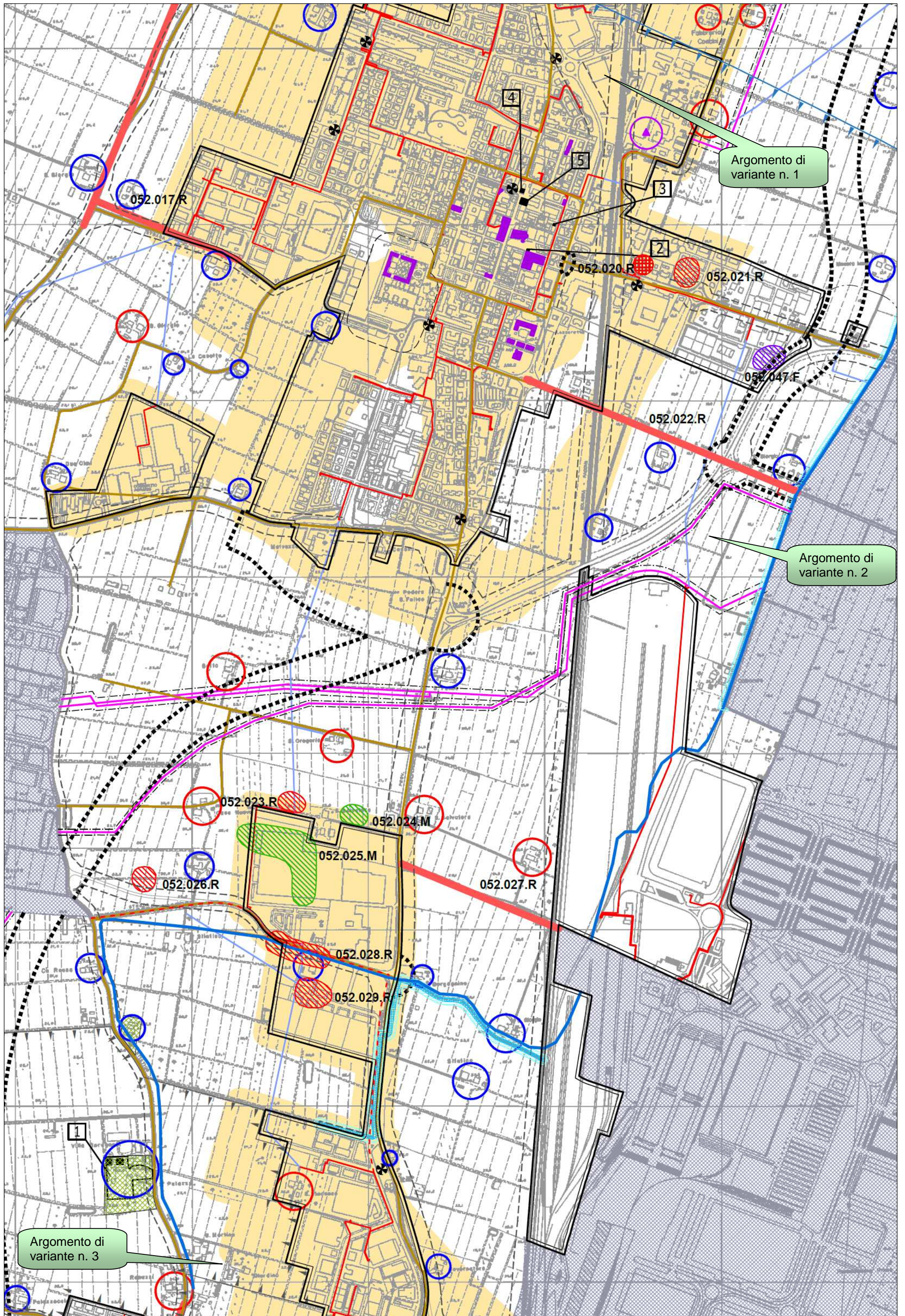
- Ing. Antonio Peritore
- Geom. Ivano Venturini
- Arch. Matteo Asioli

Per il Comune di San Giorgio di Piano

- Arch. Elena Chiarelli
- Geom. Valerio Bernardini

TAVOLA DEI VINCOLI

**Stralcio Tav. 2 del PSC
Carta Unica del territorio**



Argomento di variante n. 1

Argomento di variante n. 2

Argomento di variante n. 3

052.017.R

052.020.R

052.021.R

052.022.R

052.047.F

052.023.R

052.024.M

052.025.M

052.026.R

052.027.R

052.028.R

052.029.R

1


4


5

3


2

SIMBOLOGIA

 Territorio extracomunale

 Territorio edificato

Sistema delle infrastrutture

 Corridoio di salvaguardia infrastrutturale della principale viabilità di progetto


SISTEMI CONDIZIONANTI

Sistema delle risorse naturali e paesaggistiche

 Aree forestali


 Zona umida

Sistema idrografico

 Invasi e alvei fluviali

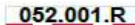
 Fasce di tutela fluviale


Sistema delle risorse storiche e archeologiche


 Aree di concentrazione di materiali archeologici


 Viabilità storica


 Principali canali storici


 **052.001.R** Direttrice stradale Bologna-Padova romana e relativo codice di riferimento

 **052.001.M** Siti di epoca Medioevale indiziati e relativo codice di riferimento

 **052.001.R** Siti di epoca Romana indiziati e relativo codice di riferimento


 **052.001.R** Siti di epoca Romana accertati e relativo codice di riferimento


 **052.001.F** Siti di epoca Villanoviana indiziati e relativo codice di riferimento


 **052.001.B** Siti di epoca del Bronzo accertati e relativo codice di riferimento


 **052.001.B** Siti di epoca del Bronzo accertati e relativo codice di riferimento


Elementi e complessi di valore storico, architettonico, culturale e testimoniale

 Corti di valore storico-architettonico-ambientale


 Corti di valore storico-testimoniale


 Edifici di valore storico-testimoniale


 Edifici e complessi di interesse storico-architettonico (con decreto ministeriale di vincolo D.Lgs 42/2004)

 Numero di riferimento alla tabella degli edifici e complessi di interesse storico-architettonico


 Edifici e complessi di interesse storico-architettonico (segnalati dal PTCP e dal Comune)


 Edifici e complessi di interesse storico-architettonico di proprietà pubblica (Art. 10, 1° comma, D.Lgs 42/2004)


 Torri dell'acqua (intervento di REV)


 Area di tutela delle risorse paesaggistiche complesse


Sistema dei vincoli e dei rispetti


 Fasce di rispetto stradali e ferroviarie


 Fasce di rispetto dei depuratori


 Fasce di rispetto dei metanodotti e area di salvaguardia delle cabine di prelievo da Snam


 Metanodotto nazionale Minerbio-Corte Maggiore


 Metanodotto regionale Minerbio-Cremona e Argelato-San Giorgio di Piano


 Cabine di riduzione di pressione di distretto esistenti


 Fasce di rispetto dei cimiteri


 Stabilimento a rischio di incidente rilevante


 Area di danno ed ambito di attenzione correlato al rischio di incidente rilevante


 Fasce di rispetto degli elettrodotti ad alta tensione


 Elettrodotto alta tensione - linea 132 KV Martignone-Castel Maggiore e Castel Maggiore-San pietro in casale

 Elettrodotto media tensione - linea aerea in conduttori nudi

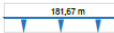
 Elettrodotto media tensione - cavo aereo

 Elettrodotto media tensione - cavo interrato


 Elettrodotto media tensione - cavo interrato

 Fascia di rispetto del CER

Fasce riferite alle mappe di vincolo per limitazioni relative agli ostacoli ed ai pericoli alla navigazione aerea (Regolamento ENAC per la costruzione e l'esercizio degli aeroporti, Capitolo 4 e art. 707 commi 1,2,3,4 Codice della Navigazione)

 181,67 m
Limite della superficie orizzontale esterna OHS (quota 181,67 m) entro cui delimitare e vincolare gli ostacoli orizzontali alla navigazione aerea (Allegato A) ed i pericoli per la navigazione aerea di tipologia 1, 4b

Pericolosità sismica



 Aree che richiedono approfondimenti sismici di terzo livello

Edifici e complessi di interesse storico-architettonico (con decreto ministeriale di vincolo D.Lgs 42/2004) Art. 18.d1






1	Villa Garagnani
2	Torresotto Caliceti
3	Torretta
4	Porta Ferrara
5	Palazzo Capuano
6	Corte Possessione
7	Fondo S. Nicolò




SCHEDA DEI VINCOLI

SISTEMA DELLE RISORSE NATURALI E PAESAGGISTICHE




DESCRIZIONE DEL VINCOLO	INDIVIDUAZIONE CARTOGRAFICA DEL PSC	RIFERIMENTO NORMATIVO DEL PSC	RIFERIMENTO NORME SOVRAORDINATE	DISPOSIZIONI	EFFETTI DEL VINCOLO	RAPPRESENTAZIONI CARTOGRAFICA
Zone Umide	Tavv. 1 e 2	Art. 14, paragr. 2, c.1, lett. A)	Art. 3.5 comma.18 e art. 3.6 comma 2 lett.g) del PTCP.	Tutelare e mantenere le aree per valorizzare, consolidare e migliorare la biodiversità favorendo la fruizione a scopo didattico-ricreativo, con possibilità di modificazioni esclusivamente per lo svolgimento delle attività produttive agricole funzionalmente correlate. Sono di norma vietati interventi che ne depauperino il grado di naturalità e biodiversità.	Edificabilità relativa secondo quanto previsto dall'art. 14 delle NTA del PSC	
Aree forestali	Tav. 2	Art. 14, paragr. 2, c.1, lett. B)	Art. 7.2 del PTCP Del. G.R. 549/2012	Sono prescritti interventi miranti alla tutela naturalistica ed alla protezione idrogeologica delle aree, nonché alla fruizione didattica per la ricerca scientifica, turistico-ricreativa, con l'ammissibilità di opere di difesa idrogeologica ed idraulica, nonché impianti di pubblica utilità.	Edificabilità relativa secondo quanto previsto dall'art. 14 delle NTA del PSC	

SISTEMA DELLE RETI ECOLOGICHE











DESCRIZIONE DEL VINCOLO	INDIVIDUAZIONE CARTOGRAFICA DEL PSC	RIFERIMENTO NORMATIVO DEL PSC	RIFERIMENTO NORME SOVRAORDINATE	DISPOSIZIONI	EFFETTI DEL VINCOLO	RAPPRESENTAZIONE CARTOGRAFICA
Nodi ecologici semplici locali e complessi provinciali	Tav. 1 e 2	Art. 15, paragrafo 1, c. 4, lett.a) e paragrafo 2, c. 3 e 5 lett.b)	Art. A-6 LR 20/2000 Artt. 3.4, 3.5 e 3.6 del PTCP	Favorire lo sviluppo delle reti ecologiche mediante processi di miglioramento e connessione degli ecosistemi naturali rafforzandone la funzione di corridoi ecologici, associando alla funzione strettamente ambientale della rete ecologica quella di strumento per la diffusione della conoscenza della corretta fruizione del territorio e della percezione del paesaggio. In particolare per i nodi ecologici sono ammessi interventi di manutenzione di infrastrutture ed impianti esistenti, ristrutturazione ed ampliamento di quelli non delocalizzabili, realizzazione ex novo di attrezzature ed impianti di rilevanza meramente locale. Sono altresì ammessi interventi su manufatti esistenti, annessi rustici aziendali o interaziendali, allevamenti zootecnici non intensivi e strutture strettamente connesse alla conduzione del fondo ed alle esigenze degli imprenditori agricoli professionali.	Edificabilità relativa secondo quanto previsto dall'art. 15 delle NTA del PSC	
Zona di rispetto del Nodo Ecologico provinciale	Tav. 1 e 2	Art. 15, paragrafo 1, c. 4, lett.a) e paragrafo 2, c. 3 e 5 lett.b)	Artt. 3.4, 3.5 e 3.6 del PTCP	Favorire lo sviluppo delle reti ecologiche mediante processi di miglioramento e connessione degli ecosistemi naturali rafforzandone la funzione di corridoi ecologici, associando alla funzione strettamente ambientale della rete ecologica quella di strumento per la diffusione della conoscenza della corretta fruizione del territorio e della percezione del paesaggio. In particolare per i nodi ecologici sono ammessi interventi di manutenzione di infrastrutture ed impianti esistenti, ristrutturazione ed ampliamento di quelli non delocalizzabili, realizzazione ex novo di attrezzature ed impianti previsti in strumenti di pianificazione nazionali, regionali e provinciali, o di rilevanza meramente locali, nonché realizzazione di impianti tecnici di modesta entità. Sono altresì ammessi interventi su manufatti esistenti, annessi rustici aziendali o interaziendali, allevamenti zootecnici non intensivi e strutture strettamente connesse alla conduzione del fondo ed alle esigenze degli imprenditori agricoli professionali.	Edificabilità relativa secondo quanto previsto dall'art. 15 delle NTA del PSC	
Zona di rispetto del Nodo Ecologico semplice	Tav. 1	Art. 15, paragrafo 1, c. 4, lett.a) e paragrafo 2, c. 3 e 5 lett.b)	Artt. 3.4, 3.5 e 3.6 del PTCP	Favorire lo sviluppo delle reti ecologiche mediante processi di miglioramento e connessione degli ecosistemi naturali rafforzandone la funzione di corridoi ecologici, associando alla funzione strettamente ambientale della rete ecologica quella di strumento per la diffusione della conoscenza della corretta fruizione del territorio e della percezione del paesaggio. In particolare per i nodi ecologici sono ammessi interventi di manutenzione di infrastrutture ed impianti esistenti, ristrutturazione ed ampliamento di quelli non delocalizzabili, realizzazione ex novo di attrezzature ed impianti previsti in strumenti di pianificazione nazionali, regionali e provinciali, o di rilevanza meramente locali, nonché realizzazione di impianti tecnici di modesta entità. Sono altresì ammessi interventi su manufatti esistenti, annessi rustici aziendali o interaziendali, allevamenti zootecnici non intensivi e strutture strettamente connesse alla conduzione del fondo ed alle esigenze degli imprenditori agricoli professionali.	Edificabilità relativa secondo quanto previsto dall'art. 15 delle NTA del PSC	
Corridoio Ecologico provinciale	Tav. 1	Art. 15, par. 1, c. 4, lett. b)	Artt. 3.4, 3.5 e 3.6 del PTCP	Favorire lo sviluppo delle reti ecologiche mediante processi di miglioramento e connessione degli ecosistemi naturali rafforzandone la funzione di corridoi ecologici, associando alla funzione strettamente ambientale della rete ecologica quella di strumento per la diffusione della conoscenza della corretta fruizione del territorio e della percezione del paesaggio.	Edificabilità relativa secondo quanto previsto dall'art. 15 delle NTA del PSC	
Corridoio Ecologico Locale	Tav. 1	Art. 15, par. 1, c. 4, lett. b)	Artt. 3.4, 3.5 e 3.6 del PTCP	Favorire lo sviluppo delle reti ecologiche mediante processi di miglioramento e connessione degli ecosistemi naturali rafforzandone la funzione di corridoi ecologici, associando alla funzione strettamente ambientale della rete ecologica quella di strumento per la diffusione della conoscenza della corretta fruizione del territorio e della percezione del paesaggio.	Edificabilità relativa secondo quanto previsto dall'art. 15 delle NTA del PSC	


Maceri di Importanza ecologica	Tav. 1	Art. 15, par. 2, c. 4	Art. A-6 LR 20/2000 Artt. 3.4, 3.5, 3.6 e 8.5 comma 10 del PTCP, art. 19 del RUE	Occorre perseguire la conservazione e rafforzamento dei maceri sia dal punto di vista della vegetazione che dal punto di vista della gestione delle acque in termini di qualità; il regolamento comunale del verde può stabilire in quali casi e con quali modalità è possibile chiudere un macero o riproporlo in altra posizione.	Non incide sulla edificabilità	
Giardini di importanza ecologica	Tav. 1	Art. 15, par. 2, c. 4	Art. A-6 LR 20/2000 Artt. 3.4, 3.5, 3.6 e 8.5 comma 10 del PTCP, art. 19 del RUE	Occorre prevedere azioni di conservazione e rafforzamento dell'apparato vegetazionale.	Non incide sulla edificabilità	
Filari di Importanza ecologica	Tav. 1	Art. 15, par. 2, c. 4	Art. A-6 LR 20/2000 Artt. 3.4, 3.5, 3.6 e 8.5 comma 10 del PTCP	Occorre prevedere azioni di conservazione e rafforzamento dell'apparato vegetazionale.	Non incide sulla edificabilità	





SISTEMA IDROGRAFICO

DESCRIZIONE DEL VINCOLO	INDIVIDUAZIONE CARTOGRAFICA DEL PSC	RIFERIMENTO NORMATIVO DEL PSC	RIFERIMENTO NORME SOVRAORDINATE	DISPOSIZIONI	EFFETTI DEL VINCOLO	RAPPRESENTAZIONE CARTOGRAFICA
Alvei attivi e invasi dei bacini idrici	Tav. 2	Art. 16, par. 2, c. 1, lett. a)	Art. 4.2 PTCP, art. 18 PTPR	<p>Gli alvei attivi, anche ai fini della sicurezza idraulica, sono destinati al libero deflusso delle acque e alle opere di regimazione idraulica e di difesa del suolo. Il reticolo idrografico, costituito dall'insieme degli alvei attivi comprende il reticolo idrografico principale, quello secondario e quello minore.</p> <p>Gli interventi ammessi sono quelli atti a favorire il deflusso idraulico e la riduzione dell'artificialità dei corsi d'acqua, favorendo la funzione di corridoi ecologici, la qualificazione con percorsi ciclopedonali e sistemazioni a verde e favorendo la rilocalizzazione delle costruzioni esistenti all'interno degli alvei considerarsi in condizioni di pericolosità idraulica.</p>	Inedificabilità assoluta	
Fasce di Tutela fluviale	Tav. 2	Art. 16, par. 2, c. 1, lett. b)	Art. 4.3 PTCP, art. 17 PTPR	<p>Obbligo di tutela e valorizzazione dell'ambiente fluviale dal punto di vista vegetazionale e paesaggistico, e ai fini del mantenimento e recupero della funzione di corridoio ecologico.</p> <p>Obbligo di tutela e valorizzazione dell'ambiente fluviale dal punto di vista vegetazionale e paesaggistico, e ai fini del mantenimento e recupero della funzione di corridoio ecologico, o ancora ai fini della riduzione dei rischi di inquinamento dei corsi d'acqua e/o di innesco di fenomeni di instabilità dei versanti; comprendono inoltre le aree all'interno delle quali si possono realizzare interventi finalizzati a ridurre l'artificialità del corso d'acqua.</p> <p>Gli interventi ammessi, sono quelli atti a favorire la funzione di corridoio ecologico, percorsi e spazi di sosta pedonali e messi non motorizzati, sistemazione e a verde, chioschi ed attrezzature per la funzione ricreativa dell'ambiente fluviale e perfluviale; sono altresì ammessi interventi su edifici esistenti, ed interventi per opere di pubblica utilità.</p>	Inedificabilità relativa secondo quanto riportato all'art. 16, par. 2, c. 1, lett. b) delle PSC.	
Rete idrografica minore "valliva" e di Bonifica	Tav. 2	Art. 16, par. 2, c. 1, lett. b)	Art. 4.8 PTCP, Direttiva per la sicurezza idraulica Autorità di Bacino 25/1/2009	<p>Per tutto il territorio comunale è applicato l'art. 20 del PSAI per il controllo degli apporti d'acqua; nelle zone di nuova edificazione dovranno essere realizzati sistemi di raccolta delle acque piovane per un volume di 500 mc/Ha, e per i terreni agricoli, l'adozione di sistemi di drenaggio che modifichino i regimi idraulici, occorrono sistemi idraulici compensativi pari a 100 mc/Ha.</p> <p>Dovranno essere rispettate le regolamentazioni indicate nella Direttiva per la sicurezza idraulica approvata dall'Autorità di Bacino il 25 gennaio 2009. In particolare ogni trasformazione urbanistica è soggetta alla verifica idraulica dell'efficienza della rete scolante con riferimento ai Piani Consortili</p>	Inedificabilità assoluta	





SISTEMA DELLE RISORSE STORICHE E ARCHEOLOGICHE






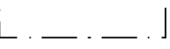
DESCRIZIONE DEL VINCOLO	INDIVIDUAZIONE CARTOGRAFICA DEL PSC	RIFERIMENTO NORMATIVO DEL PSC	RIFERIMENTO NORME SOVRAORDINATE	DISPOSIZIONI	EFFETTI DEL VINCOLO	RAPPRESENTAZIONE CARTOGRAFICA
Aree di concentrazione di materiali archeologici	Tav. 2	Art. 18 par. 2, c. 1, lett. a)	Art. 8.2b del PTCP	Sono ammesse esclusivamente attività di studio, ricerca, scavo e restauro inerenti i beni archeologici, l'ordinaria utilizzazione agricola del suolo interventi di manutenzione, restauro e risanamento conservativo sui manufatti edilizi esistenti . Ogni intervento di nuova costruzione con interessamento del sottosuolo è subordinato all'esecuzione di sondaggi preliminari in accordo con la Soprintendenza per i Beni Archeologici ed al relativo nulla-osta preventivo.	Inedificabilità relativa secondo quanto previsto dall'art. 18 delle NTA del PSC	
Aree di interesse archeologico	Tav. 2	Art. 18 par. 2, c. 1, lett. b)	Art. 8.2 del PTCP, artt. 21 e 31 PTPR	Tutti gli interventi di modifica dell'assetto del sottosuolo ove sia accertata la presenza di resti di interesse archeologico comporteranno indagini preliminari in accordo con la Soprintendenza per i Beni Archeologici ed al relativo nulla-osta preventivo.	Edificabilità relativa secondo quanto previsto dall'art. 18 delle NTA del PSC.	      
Viabilità storica	Tav. 2	Art. 18 par. 2, c. 1, lett. c)	Art. 8.5 del PTCP, art. 20 c.1 e art. 24 del PTPR	La viabilità storica non può essere soppressa né privatizzata o comunque alienata o chiusa salvo che per motivi di sicurezza e di pubblica incolumità. Devono esser inoltre salvaguardati gli elementi di pertinenza i quali, se di natura puntuale (quali pilastri, edicole e simili), in caso di modifica o trasformazione dell'asse viario, possono anche trovare una differente collocazione coerente con il significato percettivo e funzionale storico precedente.	Inedificabilità assoluta	
Principali canali storici	Tav. 2	Art. 18 par. 2, c. 1, lett. d)	Art. 8.5 del PTCP	I principali canali storici facenti parte delle "acque storiche" dovranno essere valorizzati per il ruolo culturale e paesaggistico che rivestono, con la valorizzazione del ruolo potenziale di connettori naturalistico-ambientale nell'ambito del progetto di rete ecologica mantenendo, potenziando, o ripristinando la vegetazione lungo i vettori stessi.	Inedificabilità assoluta	

Edifici di interesse storico architettonico con vincolo ministeriale	Tav. 2	Art. 18 par. 2, c. 1, lett. e1)	Decreto ministeriale di vincolo, artt. 20, 21 e 22 D.Lgs 42/2004	Gli interventi edilizi su tali beni sono subordinati ad autorizzazione preventiva della Soprintendenza per i Beni e le Attività Culturali, con l'ammissibilità degli usi previsti per l'ambito di appartenenza.	Edificabilità relativa secondo quanto previsto dall'art. 18 delle NTA del PSC; qualsiasi intervento edilizio è soggetto al rilascio di nulla osta da parte della Soprintendenza per i Beni Architettonici e Paesaggistici (art. 21, comma 4 D.Lgs 42/2004)	
---	--------	---------------------------------	--	---	--	---

Edifici di pregio storico culturale e testimoniale	Tav. 2	Art. 18 par. 2, c. 1, lett. e2)	Art. A-9 L.R. 20/2000	Tali edifici dovranno essere tutelati, conservati e valorizzati sotto il profilo ambientale anche in riferimento con le loro relazioni con il territorio	Edificabilità relativa secondo quanto previsto dall'art. 18 delle NTA del PSC; qualsiasi intervento edilizio è soggetto al rilascio di parere da parte della Commissione per la qualità architettonica e il paesaggio	
Edifici e complessi di interesse storico-architettonico di proprietà pubblica	Tav. 2	Art. 18 par. 2, c. 1, lett. e3)	Art. A-9 L.R. 20/2000 Art. 10, c. 1 D.Lgs 42/2004 (Vincolo ope legis)	Gli interventi edilizi su tali beni sono subordinati ad autorizzazione preventiva della Soprintendenza per i Beni e le Attività Culturali, con l'ammissibilità degli usi previsti per l'ambito di appartenenza. Se tali edifici a seguito della verifica dell'interesse culturale da parte dei competenti organi ministeriali venissero dichiarati privi dell'interesse culturale, saranno sottoposti alla disciplina urbanistico-edilizia d'ambito in cui sono ubicati già prevista dal PSC e dal RUE.	Edificabilità relativa secondo quanto previsto dall'art. 18 delle NTA del PSC; qualsiasi intervento edilizio è soggetto al rilascio di nulla osta da parte della Soprintendenza per i Beni Architettonici e Paesaggistici (art. 21, comma 4 D.Lgs 42/2004)	
Complessi di valore storico-testimoniale	Tav. 1	Art. 18 par. 2, c. 1, lett. e4)	Art. A-9 L.R. 20/2000	Sono sottoposti agli interventi ammessi dal RUE secondo la specifica classificazione tipologica, ed il valore storico- testimoniale individuato nel RUE stesso e con le modalità operative idonee a favorire il recupero funzionale, la valorizzazione architettonica ed ambientale del patrimonio edilizio individuato.	Edificabilità relativa secondo quanto previsto dall'art. 18 delle NTA del PSC; qualsiasi intervento edilizio è soggetto al rilascio di parere da parte della Commissione per la qualità architettonica e il paesaggio	
Aree di tutela delle risorse paesaggistiche complesse	Tavv. 1 e 2	Art. 18 par. 2, c. 1, lett. f)		Ha come finalità il riconoscimento di "visioni d'insieme delle risorse storico-testimoniali e architettoniche, naturalistiche, paesaggistiche" presenti in ambito extraurbano e ritenute meritevoli d'interesse. Gli obiettivi della tutela si esplicano attraverso una valutazione preventiva per dimostrare ed illustrare la collocazione di nuove costruzioni od infrastrutture sul territorio rispetto all'oggetto di tutela ed in posizione tale da non produrre una "copertura delle visuali paesaggistiche individuate.	Non incide sulla edificabilità	

SISTEMA DEI VINCOLI E DEI RISPETTI

DESCRIZIONE DEL VINCOLO	INDIVIDUAZIONE CARTOGRAFICA DEL PSC	RIFERIMENTO NORMATIVO DEL PSC	RIFERIMENTO NORME SOVRAORDINATE	DISPOSIZIONI	EFFETTI DEL VINCOLO	RAPPRESENTAZIONE CARTOGRAFICA
<i>Infrastrutture, suolo, servitù</i>						
Fasce di rispetto stradale	Tav. 2	Art. 19.1	Art. 9 L. 729/61 D.M. 1404/1968, D.Lgs 285/1992, DPR 495/1992, art. 12.9 PTCP	L'individuazione grafica dell'ampiezza delle fasce di rispetto, è indicativa; in fase di progettazione le misure dovranno essere sempre calcolate sulla base del rilievo topografico di dettaglio dello stato di fatto.	Inedificabilità assoluta per le nuove costruzioni ed edificabilità relativa per gli interventi sull'esistente	
Corridoi di salvaguardia infrastrutturale per le strade o tratti stradali ancora da progettare	Tav. 2	Art. 19.1	Art. 12.13 c. 6 del PTCP	Gli ambiti agricoli sottesi dai corridoi di salvaguardia infrastrutturale, nelle more della realizzazione della nuova infrastruttura e delle relative fasce di ambientazione, mantengono la propria funzione produttiva agricola, secondo quanto prescritto per i singoli ambiti agricoli interessati, e, pur senza configurare vincoli di inedificabilità, non potranno essere ammessi interventi di nuova costruzione ad una distanza dall'asse del corridoio infrastrutturale non inferiore a quella degli edifici preesistenti della medesima azienda agricola o dell'azienda agricola immediatamente adiacente. Gli ambiti edificati sottesi dai corridoi di salvaguardia infrastrutturale, mantengono la propria funzione esistente o quella prevista dal PSC e definita nel RUE, salvaguardando l'indirizzo che per tali ambiti devono essere previsti limitati incrementi edificatori, in particolare modo quelli residenziali.	Edificabilità relativa secondo quanto previsto dall'art. 19.1 delle NTA del PSC	
Fascia di ambientazione per le strade di nuova costruzione	Tav. 2	Art. 19.1	Art. 12.16 del PTCP	La progettazione di una strada, nelle sue varie fasi (preliminare, definitiva ed esecutiva), deve comprendere anche l'individuazione di fasce d'ambientazione al fine di mitigare e compensare gli impatti derivanti dal tracciato, perseguendo il corretto inserimento paesaggistico dell'opera e l'incremento delle dotazioni ecologiche del territorio.	Edificabilità relativa secondo quanto previsto dall'art. 19.1 delle NTA del PSC	
Fasce di rispetto ferrovie	Tav. 2	Art. 19.2	D.P.R. 753/1980	Lungo i tracciati delle ferrovie è vietato costruire, ricostruire o ampliare edifici o manufatti di qualsiasi tipo, ad eccezione di quelli di competenza dell'esercente il servizio ferroviario, ad una distanza da misurarsi in proiezione orizzontale, minore di 30 metri lineari misurati dal limite di zona di occupazione della più vicina rotaia.	Inedificabilità assoluta	
Fasce di rispetto depuratori	Tav. 2	Art. 19.3	Del. Intern. 4/2/1977, Allegato 4	Entro la fascia di rispetto dei depuratori, di profondità pari a metri 100 dal limite dell'area degli impianti, sono ammesse esclusivamente nuove costruzioni funzionali all'impianto di depurazione, nonché la manutenzione ordinaria, la manutenzione straordinaria la ristrutturazione edilizia, il risanamento conservativo sugli edifici o manufatti esistenti secondo quanto previsto dal RUE	Inedificabilità assoluta	

Metanodotti	Tav. 2	Art. 19.4	D.M. 16/4/2008, D.M. 17/4/2008	Entro la fascia di rispetto dei metanodotti gli edifici esistenti possono essere soggetti a interventi di manutenzione ordinaria e straordinaria, risanamento conservativo e ristrutturazione edilizia; interventi di ampliamento, dove previsto dalle norme di PSC, potranno avvenire sul fronte opposto rispetto la posizione dell'infrastruttura. Non sono ammesse nuove costruzioni.	Inedificabilità assoluta	
Cabine di riduzione e prelievo gas	Tav. 2	Art. 19.5	D.M. 16/4/2008, D.M. 17/4/2008	La fascia di salvaguardia per tali impianti è generalmente non edificabile in particolare per quanto riguarda il rispetto della matrice rumore. Gli edifici esistenti nelle fasce di rispetto delle cabine di riduzione e prelievo gas, possono essere soggetti a interventi di manutenzione ordinaria e straordinaria, risanamento conservativo e ristrutturazione edilizia; interventi di ampliamento e nuova costruzione potranno avvenire previo nulla osta dell'Ente preposto.	Inedificabilità assoluta	
Cimiteri	Tav. 2	Art. 19.6	R.D. 1265/1934, L. 166/2002, L.R. 19/2004	Gli edifici esistenti nelle fasce di rispetto dei cimiteri, possono essere soggetti a interventi di manutenzione ordinaria e straordinaria, risanamento conservativo e ristrutturazione edilizia, e non sono ammesse nuove costruzioni, ma esclusivamente manufatti edilizi destinati alle attività commerciali strettamente inerenti la funzione (vendita fiori, decorazioni, marmi ecc.).	Inedificabilità assoluta	
Canale Emiliano Romagnolo	Tav. 2	Art. 19.7	Art. 133 R.D. 368/1944	Gli edifici esistenti compresi nella fascia di rispetto del C.E.R. sono soggetti alle modalità d'intervento definiti dal RUE, e non sono ammesse nuove costruzioni per funzioni residenziali.	Edificabilità relativa	
Impianti a rischio di incidente rilevante	Tav. 2	Art. 19.9	DM 20/10/1998, DM 9/5/2001 D.Lgs 334/1999	All'interno delle aree di danno e di attenzione afferenti gli scenari ipotizzabili per gli incidenti rilevanti, sono determinate le categorie territoriali compatibili definite e riportate nell'Elaborato Tecnico sui rischi di Incidenti Rilevanti, riportate nella tabella all'art. 19.8	Edificabilità relativa	
Elettromagnetismo						
Elettrodotti	Tav. 2	Art. 19.8	L.R. 30/2000, DD.MM 29/5/2008, D.G.R. 1138/2008, D.G.R. 197/2001	Le fasce di rispetto, pur se individuate nella citata Tav. 2 "Carta Unica" del PSC in relazione alle tipologie standard di impianti, sono soggette a puntuale determinazione da parte del proprietario/gestore; il soggetto attuatore o il privato cittadino, nella documentazione a corredo della richiesta del titolo abilitativo, deve presentare il rilievo dell'esatta posizione delle linee elettriche o cabina; contestualmente deve chiedere direttamente al gestore l'individuazione delle relative fasce di rispetto, che sarà determinata secondo la metodologia di cui al DM 29 maggio 2008.	Edificabilità relativa secondo quanto riportato all'art. Art. 19.9 delle NTA del PSC	

PERICOLOSITA' SISMICA

DESCRIZIONE DEL VINCOLO	INDIVIDUAZIONE CARTOGRAFICA DEL PSC	RIFERIMENTO NORMATIVO DEL PSC	RIFERIMENTO NORME SOVRAORDINATE	DISPOSIZIONI	EFFETTI DEL VINCOLO	RAPPRESENTAZIONE CARTOGRAFICA
<p align="center">Aree che richiedono approfondimenti sismici di III livello</p>	<p align="center">Tav. 2</p>	<p align="center">Art. 34</p>	<p align="center">DAL n. 112/2007 Art. 6.14 del PTCP.</p>	<p>A seguito degli approfondimenti condotti nell'ambito dello studio di micro zonazione sismica del PSC, sono stati individuate le aree del territorio comunale per le quali gli interventi di riqualificazione urbana, di nuova urbanizzazione, o interventi diretti di nuova edificazione, sono subordinati alla realizzazione di indagini con approfondimento di III livello di micro zonazione sismica.</p>	<p>Edificabilità relativa secondo quanto previsto dall'art. 37 delle NTA del PSC</p>	