








SIMBOLOGIE PARTICOLARI





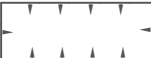

	Impianti di distribuzione carburanti esistenti (Art. 38)
	Impianti fissi di telefonia mobile esistenti (Art.39)
	Impianti fissi di telefonia mobile di previsione (Art.39)
	Vasche di laminazione (Art. 20.e PSC)
	Ambiti per attrezzature di maggiore rilevanza di previsione (Art. 27.1 PSC)

VINCOLI, RISPETTI E INFRASTRUTTURE COSI' COME INDIVIDUATI NELLA TAV. 2 DEL PSC

Sistema idrografico (Art. 16 del PSC)














	Invasi e alvei fluviali
	Fasce di tutela fluviale

Sistema delle risorse storiche e archeologiche (Art. 20 del RUE)






	Edifici di interesse storico-architettonico con vincolo D.Lgs 42/2004 (Art. 20.d1)
	Numero di riferimento alla tabella degli edifici e complessi di interesse storico-architettonico (Art. 20.d1)
	Edifici di pregio storico culturale e testimoniale (Art. 20.d2)
	Edifici e complessi di interesse storico-architettonico di proprietà pubblica (Art. 10, 1° comma, D.Lgs 42/2004 Art. 20.d3)
	Area di tutela delle risorse paesaggistiche complesse (Art. 20.e)
	Aree di concentrazione di materiali archeologici

Edifici e complessi di interesse storico-architettonico (con decreto ministeriale di vincolo D.Lgs 42/2004)	
1	Villa Garagnani
2	Torresotto Caliceti
3	Torretta
4	Porta Ferrara
5	Palazzo Capuano
6	Corte Possessione
7	Fondo S.Nicolò

Sistema dei vincoli e dei rispetti (Art.19 del PSC)

	Fasce di rispetto stradali e ferroviarie
	Fasce di rispetto dei depuratori
	Fasce di rispetto del Canale Emiliano Romagnolo (C.E.R.)
	Fasce di rispetto dei metanodotti
	Metanodotto nazionale Minerbio-Corte Maggiore
	Metanodotto regionale Minerbio-Cremona
	Tracciato del metanodotto Poggio Renatico-Cremona di progetto e relativa fascia di servitù
	Elettrodotto alta tensione - linea 132 KV Martignone-Castel Maggiore, Castel Maggiore-San pietro in casale
	Fasce di rispetto elettrodotti
	Fasce di rispetto dei cimiteri
	Stabilimento a rischio di incidente rilevante
	Area di danno ed ambito di attenzione correlato al rischio di incidente rilevante
	Cabine di riduzione di pressione di distretto esistenti

Sistema delle infrastrutture (Art.20 del PSC)

	Corridoio di salvaguardia infrastrutturale della principale viabilità di progetto
	Piste ciclabili esistenti
	Piste ciclabili di progetto
	Ambiti per infrastrutture di maggiore rilevanza esistenti
	Scalo merci Interporto