

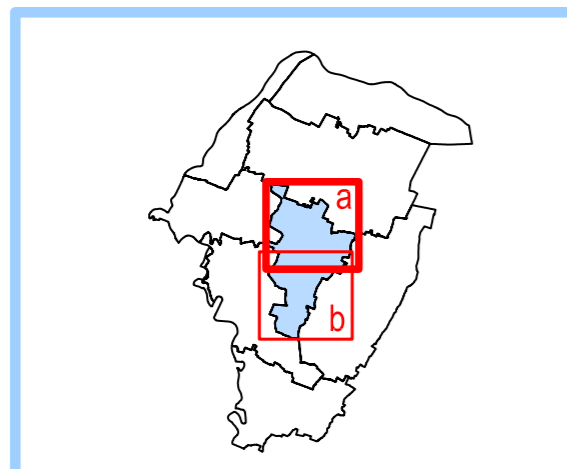
# PSC

## ELABORATO IN FORMA ASSOCIATA

Comune di  
**SAN GIORGIO DI PIANO**

**QUADRO CONOSCITIVO**  
*Sistema territoriale*  
Infrastrutture energetiche e telecomunicazione  
**TAV. SgQC.2.7a**      *scala 1:10000*  
CONFERENZA DI PIANIFICAZIONE




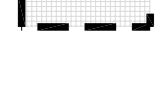







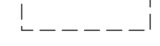



Sindaco  
Valerio Gualandi



Responsabile Ufficio di Piano  
Arch. Ptero Vignali

ELABORATO AGGIORNATO ottobre 2011

**Legenda:**

-  Confine comunale
-  Territorio urbanizzato TU
-  Territorio in corso di urbanizzazione programmato TPU
-  Territorio a destinazione urbana potenziale TDU
- Rete infrastrutturale per la mobilità**
-  Autostrada
-  Grande rete regionale/nazionale
-  Viabilità extraurbana secondaria provinciale ed interprovinciale
-  Viabilità extraurbana secondaria provinciale ed interprovinciale di progetto
-  Viabilità extraurbana secondaria intercomunale
-  Viabilità extraurbana comunale
-  Viabilità extraurbana comunale di progetto
-  Fascia di rispetto stradale
-  Parcheggio interscambio (SFM/TPL/mobilità individuale)
-  Ferrovia e relativa area di rispetto
-  Fermata SFM

