

# PSC

## ELABORATO IN FORMA ASSOCIATA

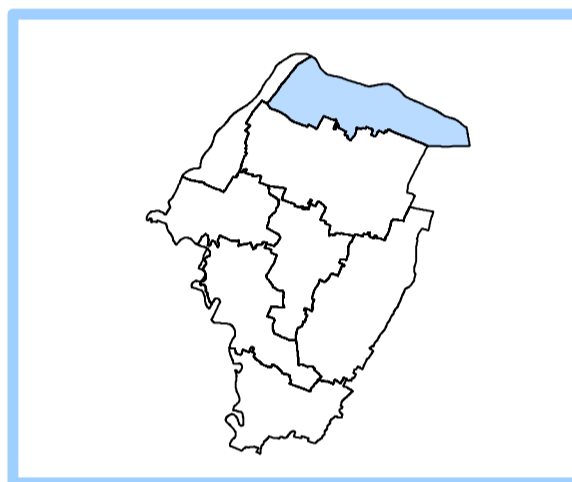
Comune di  
**GALLIERA**

**QUADRO CONOSCITIVO**  
*Sistema territoriale*

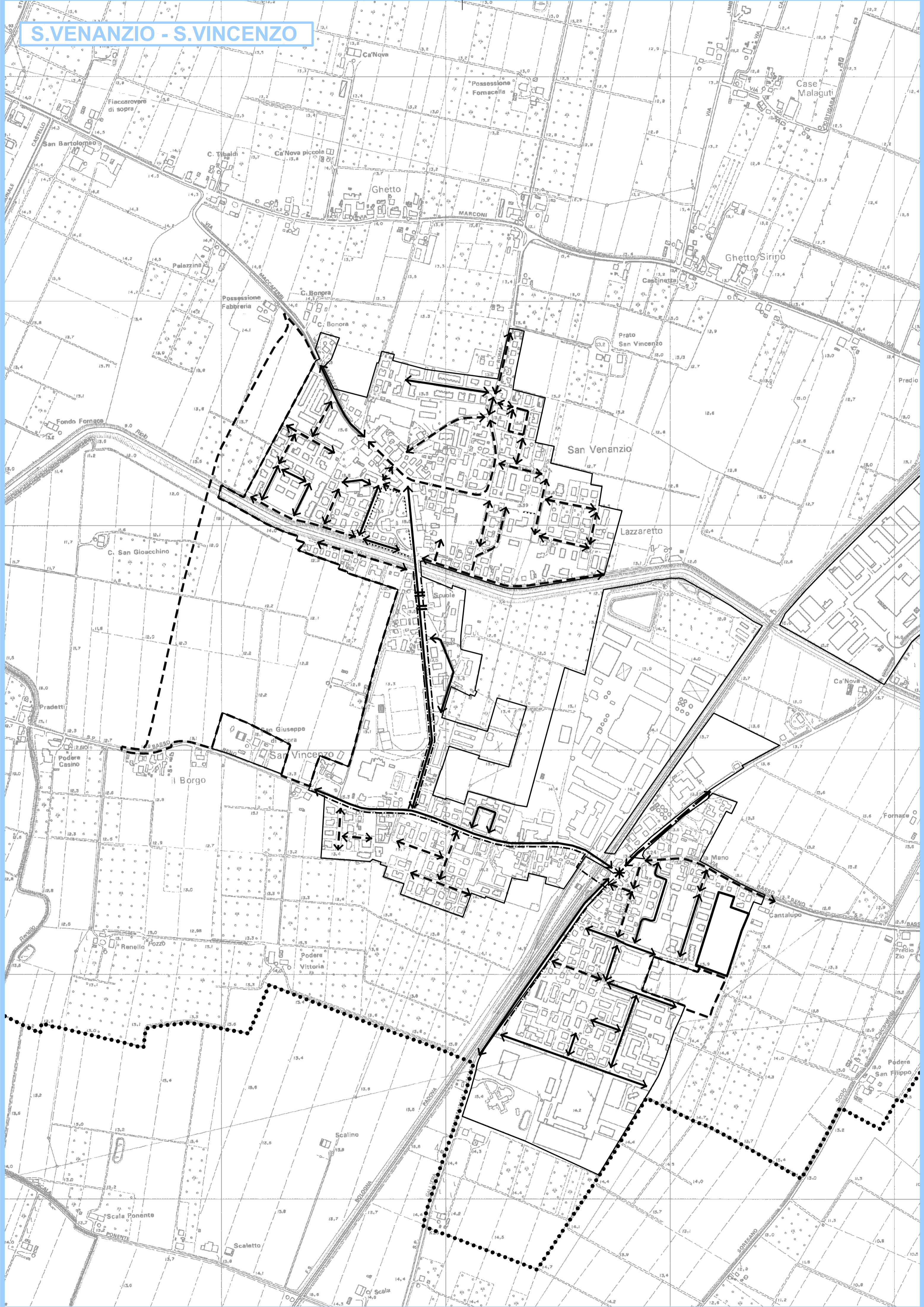
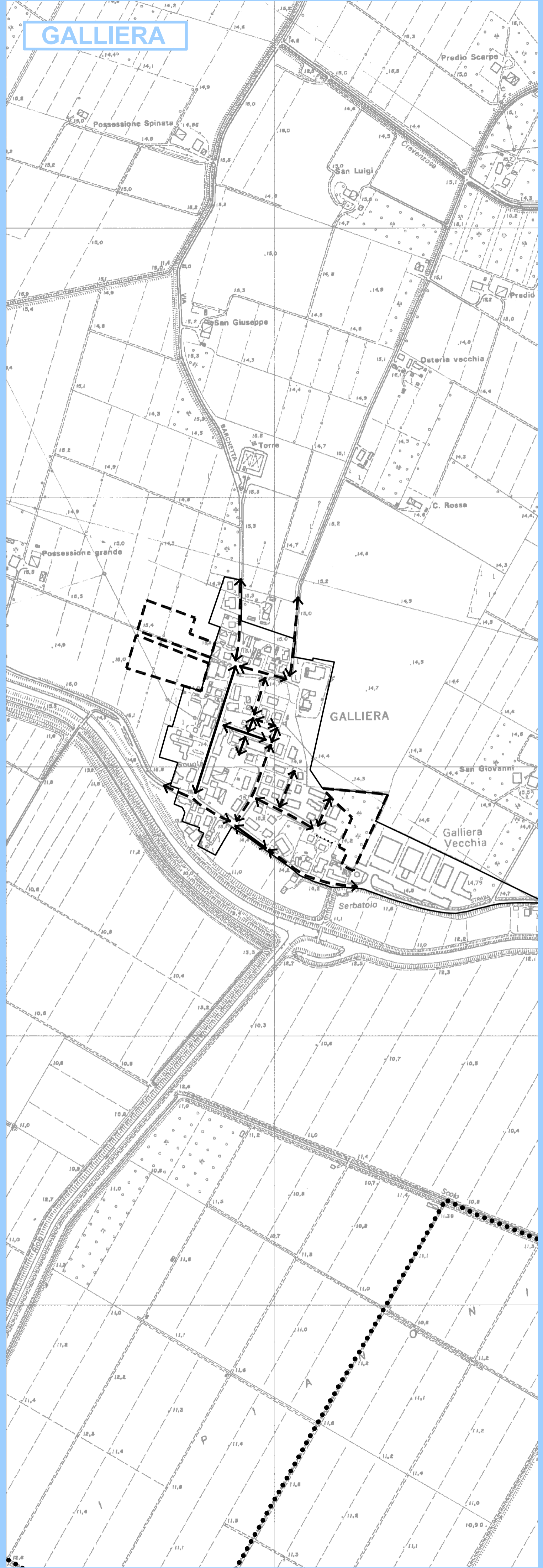
Analisi funzionale della viabilità urbana  
TAV. GaQC.2.6 scala 1:5000  
CONFERENZA DI PIANIFICAZIONE

Sindaco  
Giuseppe Chiarillo

Responsabile Ufficio di Piano  
Arch. Piero Vignali



aprile 2006



**Legenda**

- ..... Confine del territorio comunale
- ↔ Strada doppio senso con almeno un marciapiede
- Strada unico senso con almeno un marciapiede
- ↔ Strada doppio senso senza marciapiede
- Strada unico senso senza marciapiede
- ↔ Strada doppio senso con marciapiede segnato a terra
- Strada unico senso con marciapiede segnato a terra
- - - - - Pista ciclabile in sede propria
- ..... Parcheggio in carreggiata stradale (regolamentati o liberi)
- \* Incroci semaforizzati
- || Dossi, rigature, rallentatori, dissuasori permanenti

**Territorio urbanizzato**

- Territorio urbanizzato (TU)
- Territorio in corso di urbanizzazione programmata (TPU)
- - - - Territorio a destinazione urbana potenziale (TDU)