

# PSC

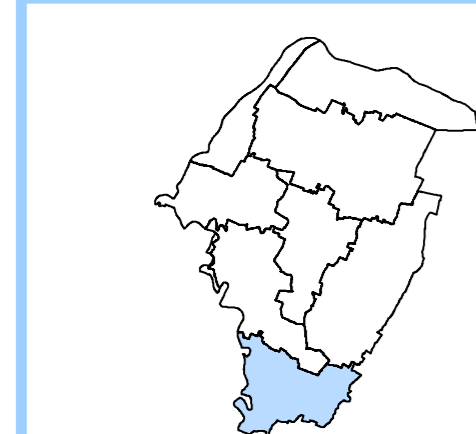
## ELABORATO IN FORMA ASSOCIATA

Comune di  
**CASTEL MAGGIORE**

**QUADRO CONOSCITIVO**  
Sistema territoriale

Infrastrutture di smaltimento e depurazione  
**TAV. CmQC.2.4** scala 1:5000  
CONFERENZA DI PIANIFICAZIONE

Sindaco  
Marco Monesi



ELABORATO AGGIORNATO settembre 2006

Responsabile Ufficio di Piano  
Arch. Piero Vignali

### Legenda

Fonte dati: Agenzia Territoriale Ottimale di Bologna (ATO 5)

- ..... Confine del territorio comunale
- Territorio urbanizzato (TU)
- Territorio in corso di urbanizzazione programmata (TPU)
- - - Territorio a destinazione urbana potenziale (TDU)

#### Impianti smaltimento rifiuti solidi

- Discarica
- Stazione ecologica attrezzata

#### Rete fognaria esistente

- - - Rete nera
- Rete bianca
- Rete mista
- Rete mista a cielo aperto
- \* Depuratore
- Ⓜ Numero di identificazione del depuratore (cfr. tabella QC)
- Ⓜ Impianto di trattamento a Fossa Imhoff
- ◆ Immissione acque depurate o non depurate nella rete idrografica (scarico)
- Ⓜ Numero di identificazione del depuratore (cfr. tabella QC)
- Scalmatore
- ▲ Impianto di sollevamento
- Area depuratori e relativa fascia di rispetto
- ▨ Area di fitodepurazione

#### Ambiti serviti da sistema di depurazione

- ▨ Ambiti afferenti a depuratori
- ▨ Ambiti serviti da Fosse Imhoff
- ▨ Ambiti parzialmente serviti da Fosse Imhoff
- ▨ Ambiti non depurati

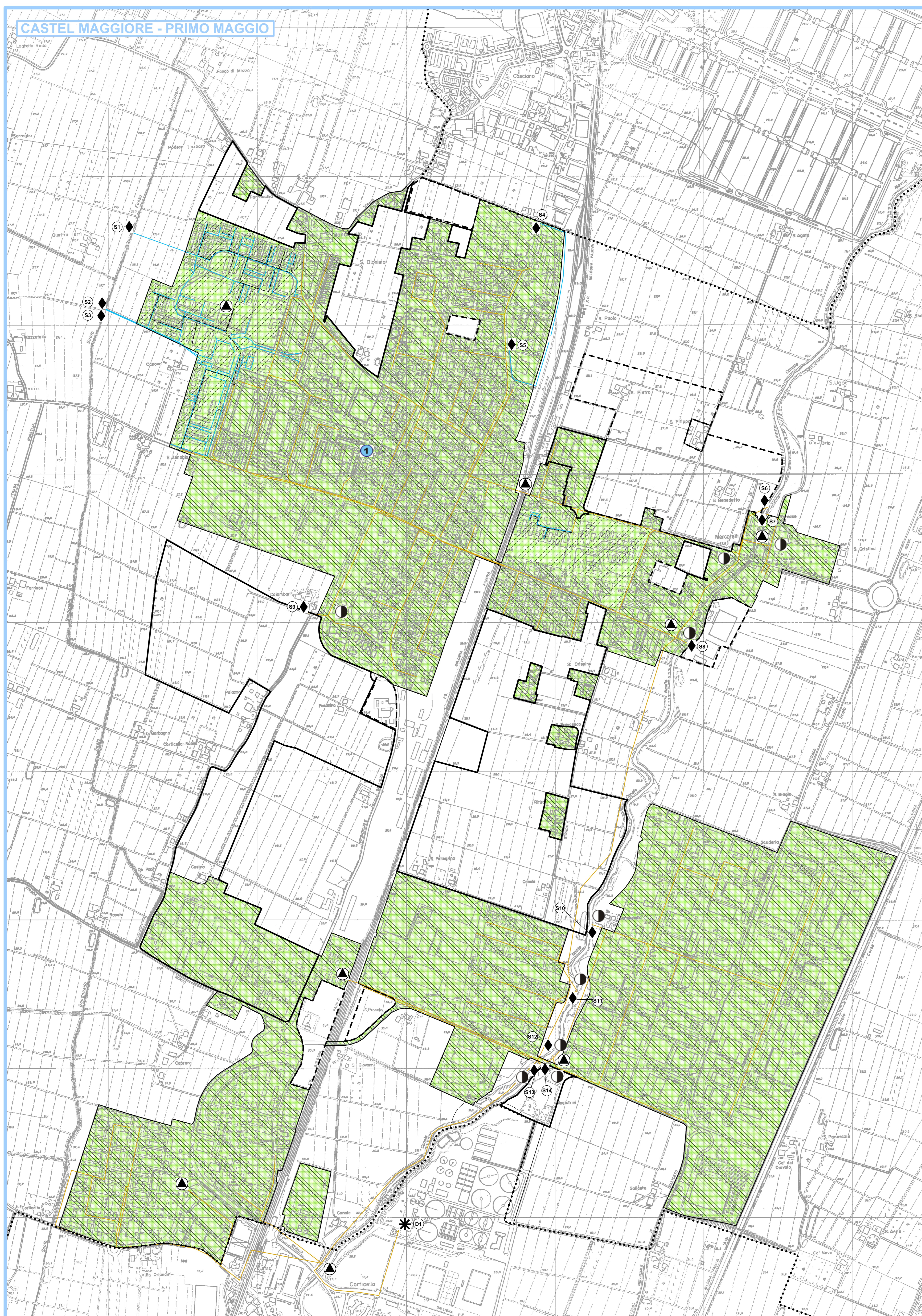
#### Ambiti serviti da reti miste/separate

- ▨ Ambiti serviti da reti separate (bianca/nera)
- ▨ Ambiti serviti da reti miste
- ▨ Ambiti non dotati di apparati fognari

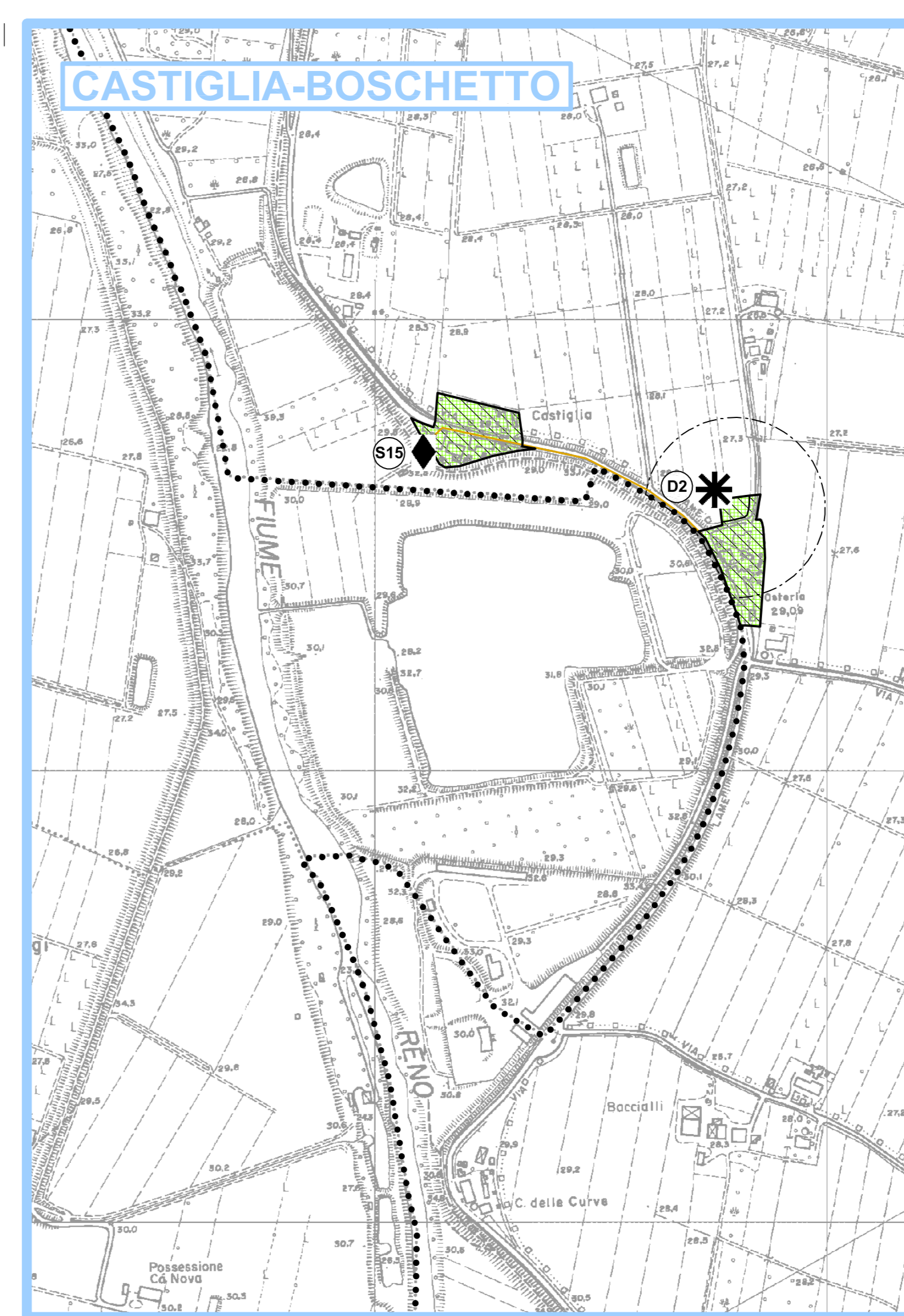
#### Principali criticità delle reti

- ① Punti di criticità
- ① Rete fognaria del Capoluogo inadeguata alle portate derivanti da interni tenonori pluviali
- ② Impianto con potenzialità depurativa saturata

CASTEL MAGGIORE - PRIMO MAGGIO



CASTIGLIA-BOSCHETTO



SABBIUNO



TREBBO DI RENO - TORRE VERDE

