





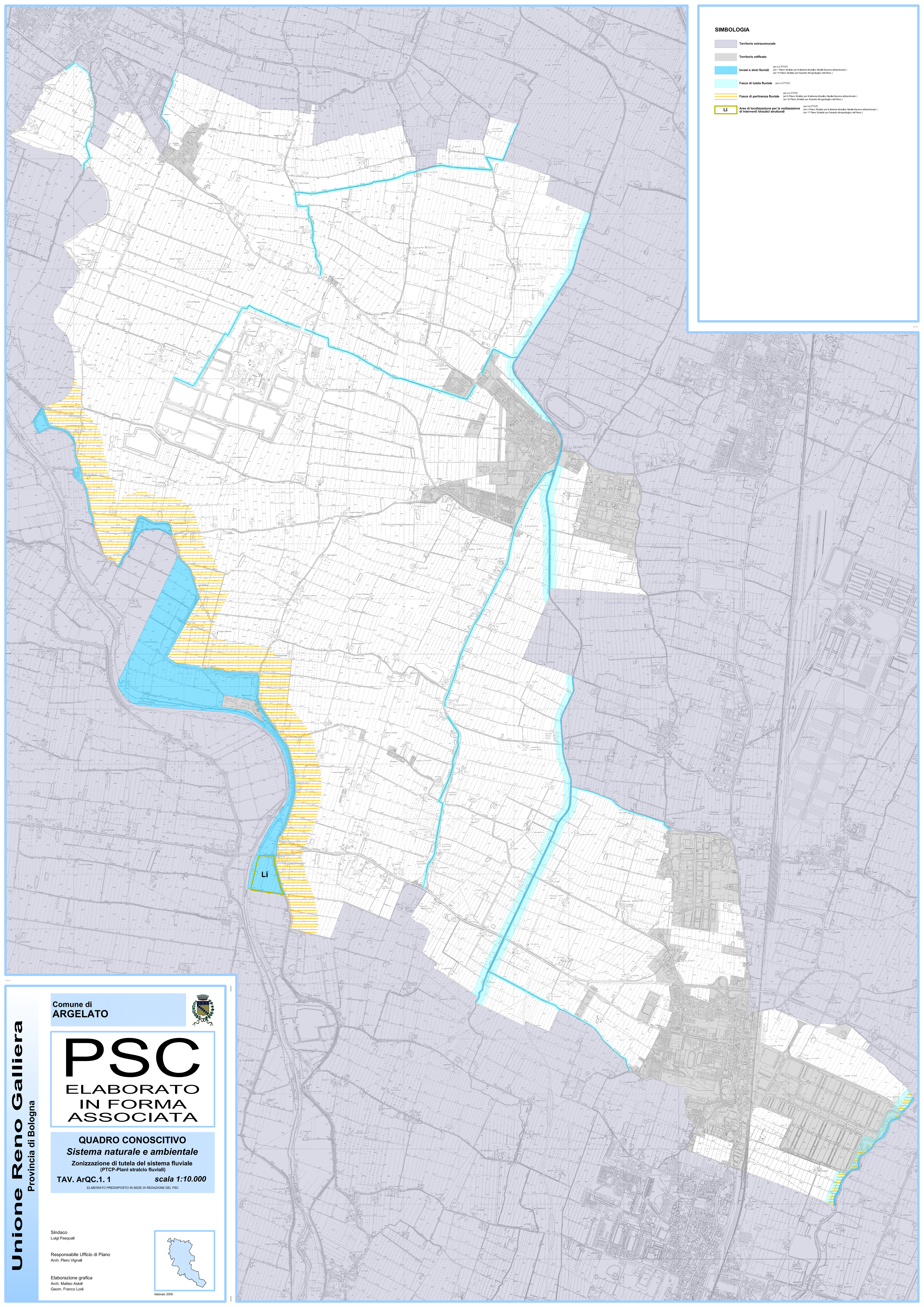


SIMBOLOGIA

-  Territorio extracomunale
-  Territorio edificato
-  Invasi e aree fluviali (art. 4.2 P.T.C.P. art. 17 Piano Strada per il sistema fluviale Modulo-ovvero abbandonato) art. 15 Piano Strada per l'assetto idrogeologico del Reno
-  Fasce di tutela fluviale art. 4.3 P.T.C.P.
-  Fasce di pertinenza fluviale art. 4.4 P.T.C.P. art. 6 Piano Strada per il sistema fluviale Modulo-ovvero abbandonato art. 16 Piano Strada per l'assetto idrogeologico del Reno
-  **LI** art. 4.5 P.T.C.P. art. 7 Piano Strada per il sistema fluviale Modulo-ovvero abbandonato art. 17 Piano Strada per l'assetto idrogeologico del Reno



Comune di
ARGELATO



PSC

ELABORATO
IN FORMA
ASSOCIATA

QUADRO CONOSCITIVO
Sistema naturale e ambientale
Zonizzazione di tutela del sistema fluviale
(PTCP-Piani stralci fluviali)

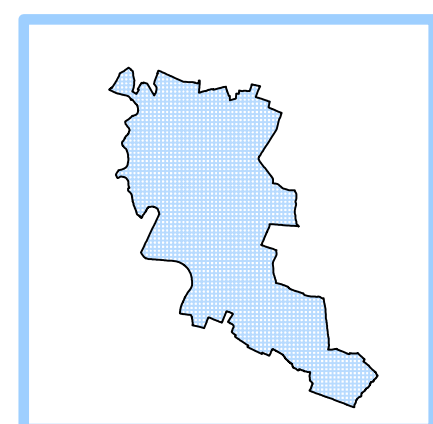
TAV. ArQC.1.1 **scala 1:10.000**

ELABORATO PREDISPOSTO IN SEDE DI REDAZIONE DEL PSC

Sindaco
Luigi Pasquali

Responsabile Ufficio di Piano
Arch. Piero Vignali

Elaborazione grafica
Arch. Matteo Ascoli
Geom. Franco Lodi



febbraio 2009