

Città di
CASTEL MAGGIORE



RUE

ELABORATO IN FORMA ASSOCIATA

VARIANTE AL RUE 1/2011

Elaborati grafici
CONTRODEDUZIONI

ELAB. 1/1

Sindaco
Marco Monesi

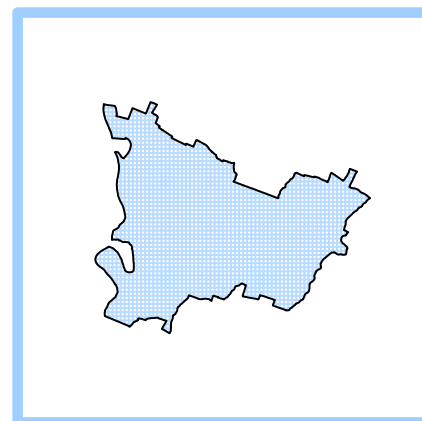
L'Assessore all'urbanistica
Donatella Cimatti

Segretario comunale
Dott.ssa Margherita Clemente

Responsabile Ufficio Pianificazione Territoriale
Arch. Piero Vignali

Per il Comune di Castel Maggiore
Ing. Alberto Caula
Ing. Carmine Capone

adozione delib. C.C n.61 del 29.11.2011
approvazione delib. C.C n.23 del 06.06.2012

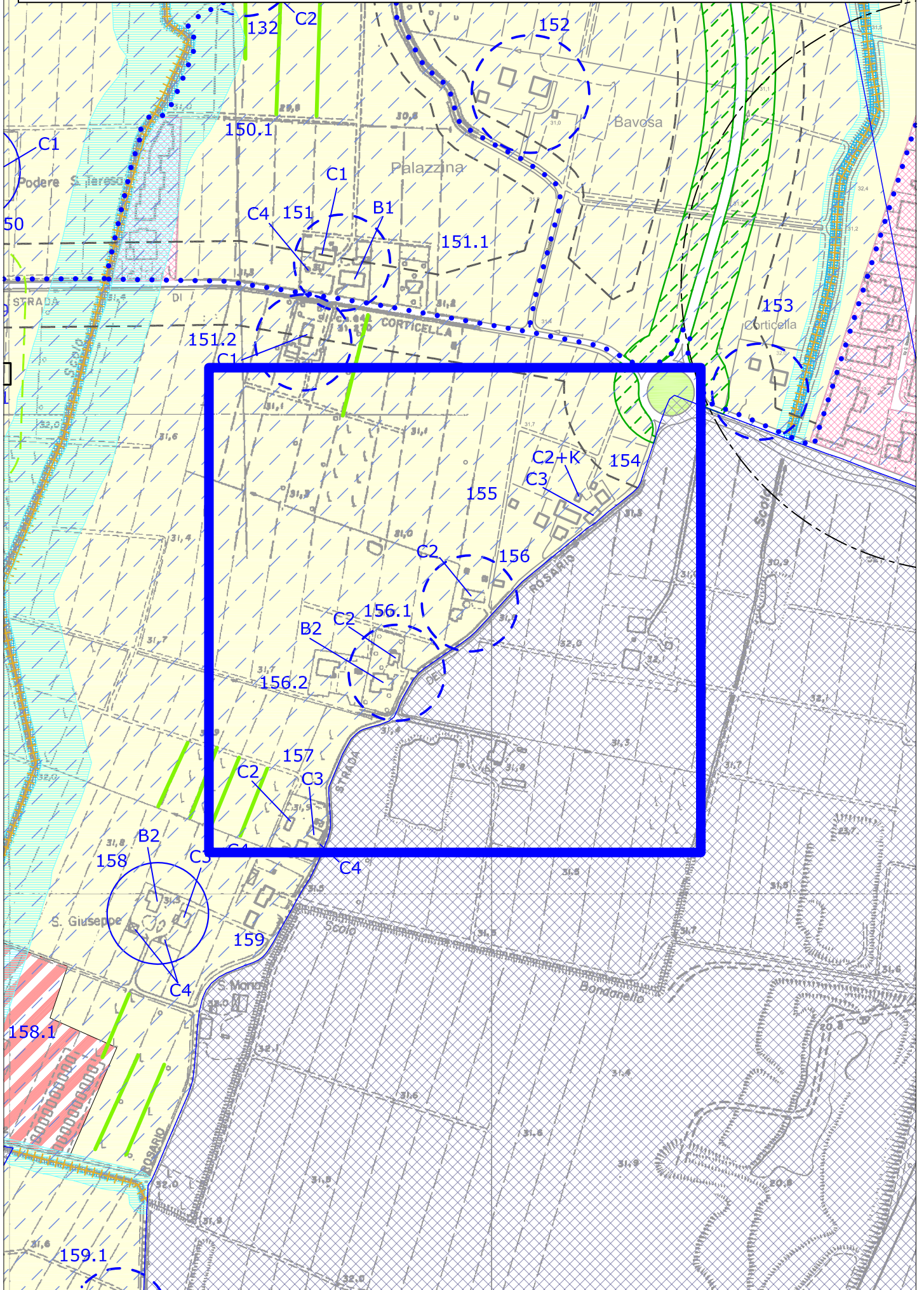


Aggiornamento: giugno 2012

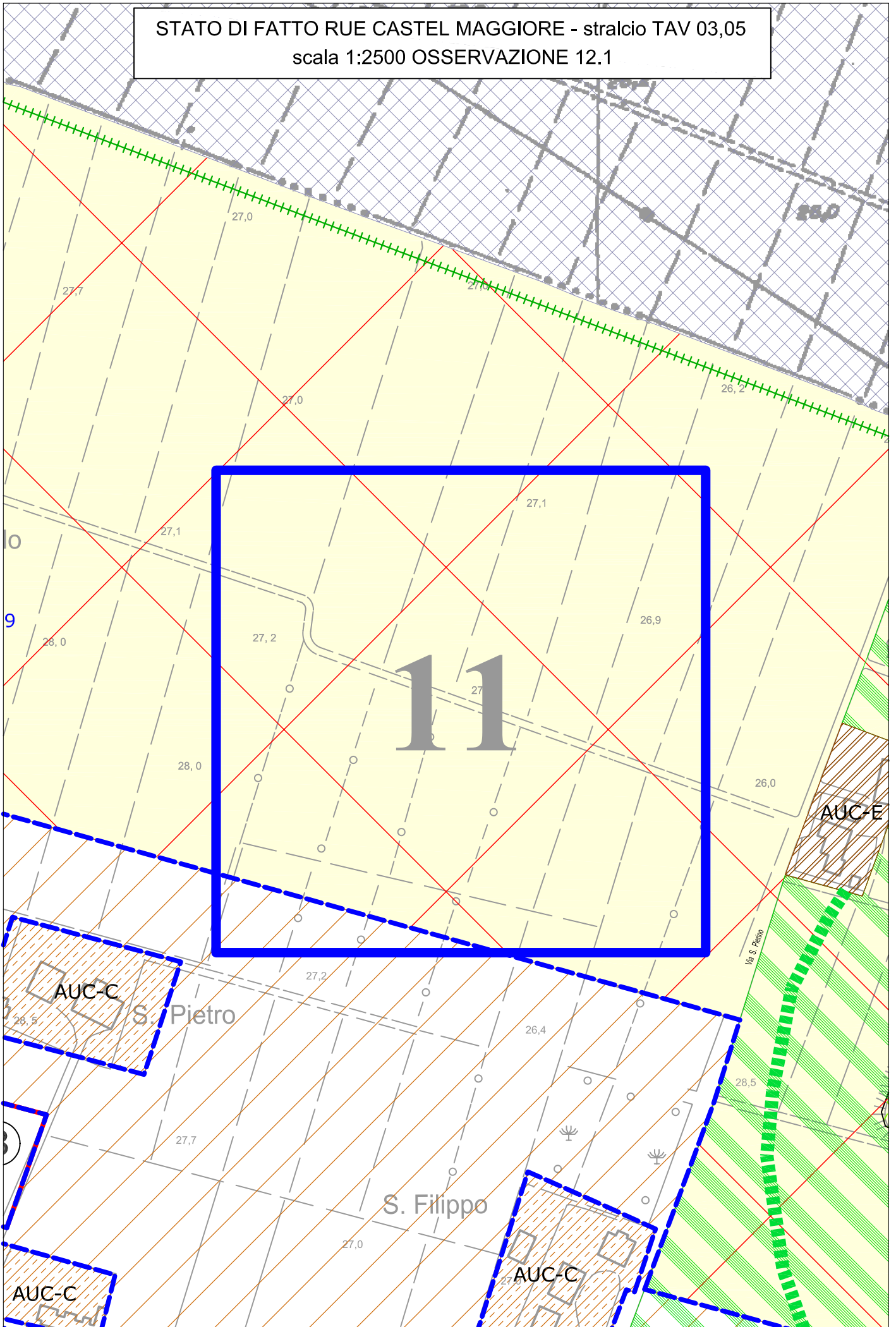
ALLEGATI CARTOGRAFICI

**MODIFICHE CARTOGRAFICHE INTRODOTTE
DALLE CONTRODEDUZIONI**

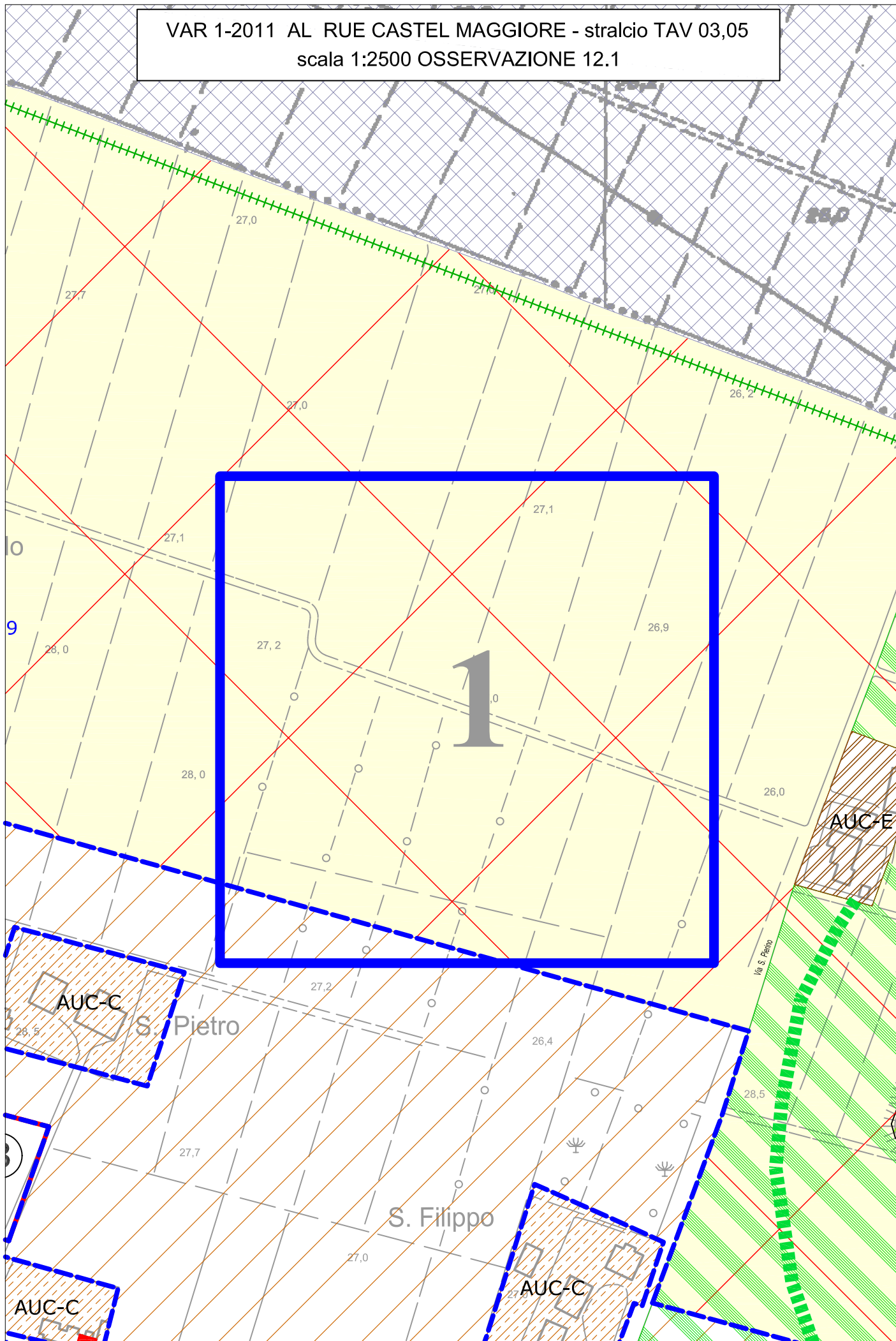
VAR 1-2011 AL RUE CASTEL MAGGIORE - stralcio TAV 20, scala 1:5000 OSSERVAZIONE 2



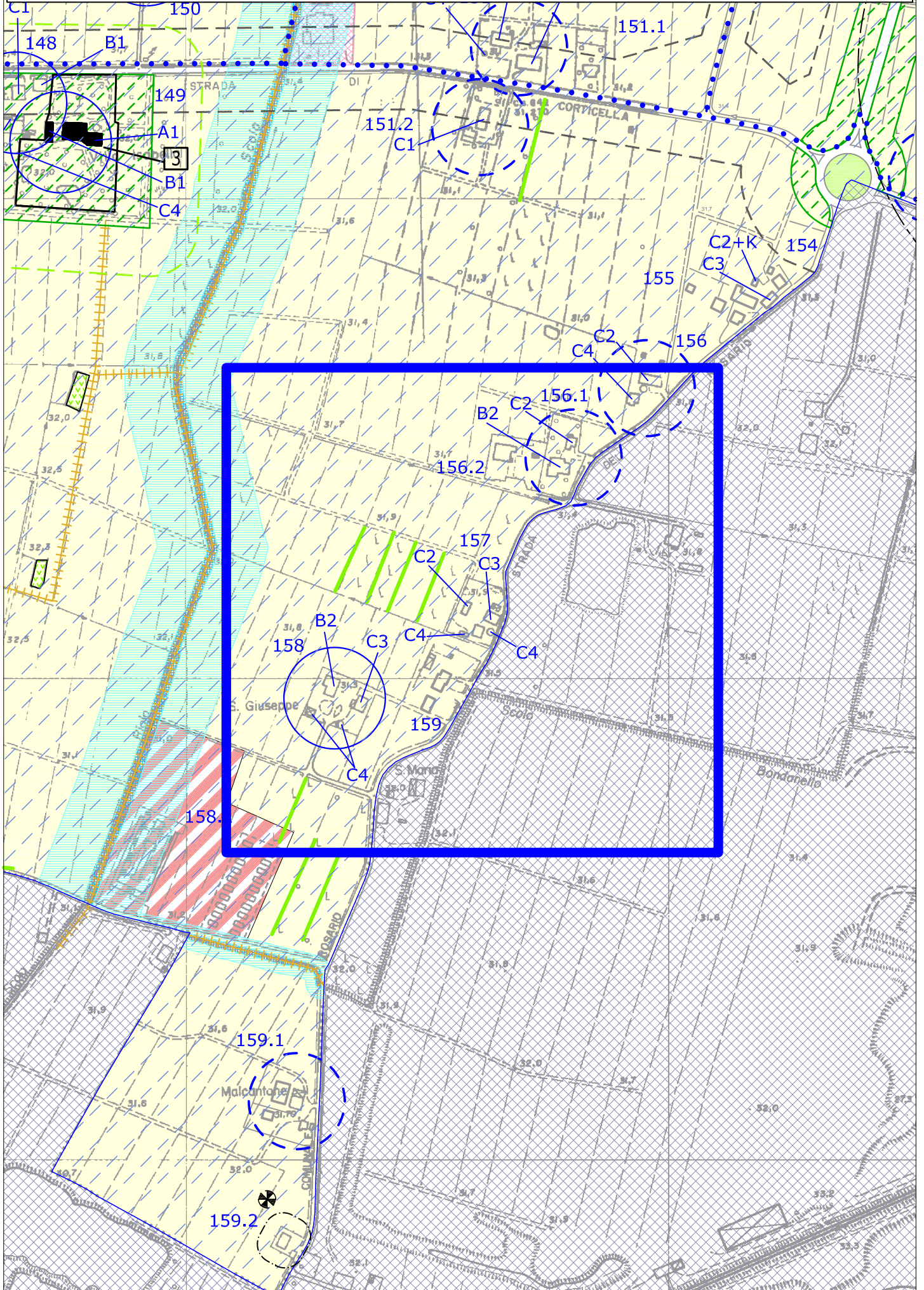
STATO DI FATTO RUE CASTEL MAGGIORE - stralcio TAV 03,05
scala 1:2500 OSSERVAZIONE 12.1



VAR 1-2011 AL RUE CASTEL MAGGIORE - stralcio TAV 03,05
scala 1:2500 OSSERVAZIONE 12.1



STATO DI FATTO RUE CASTEL MAGGIORE - stralcio TAV 20, scala 1:5000 OSSERVAZIONE 18



VAR 1-2011 AL RUE CASTEL MAGGIORE - stralcio TAV 20, scala 1:5000 OSSERVAZIONE 18

