

# RUE

regolamento urbanistico edilizio

## **VARIANTE AL RUE n. 10/2021**

(Art. 33 della L.R. 20/2000 e s.m.i.)

**in adeguamento alla variante al PSC n. 2/2021**

---

### **Tavola dei vincoli Scheda dei vincoli**

(Art. 19 L.R. 20/2000 e s.m. e i.)

**Elab. 2**

**Sindaco**  
Claudia Muzic

**Segretario Comunale**  
Dott. Fausto Mazza

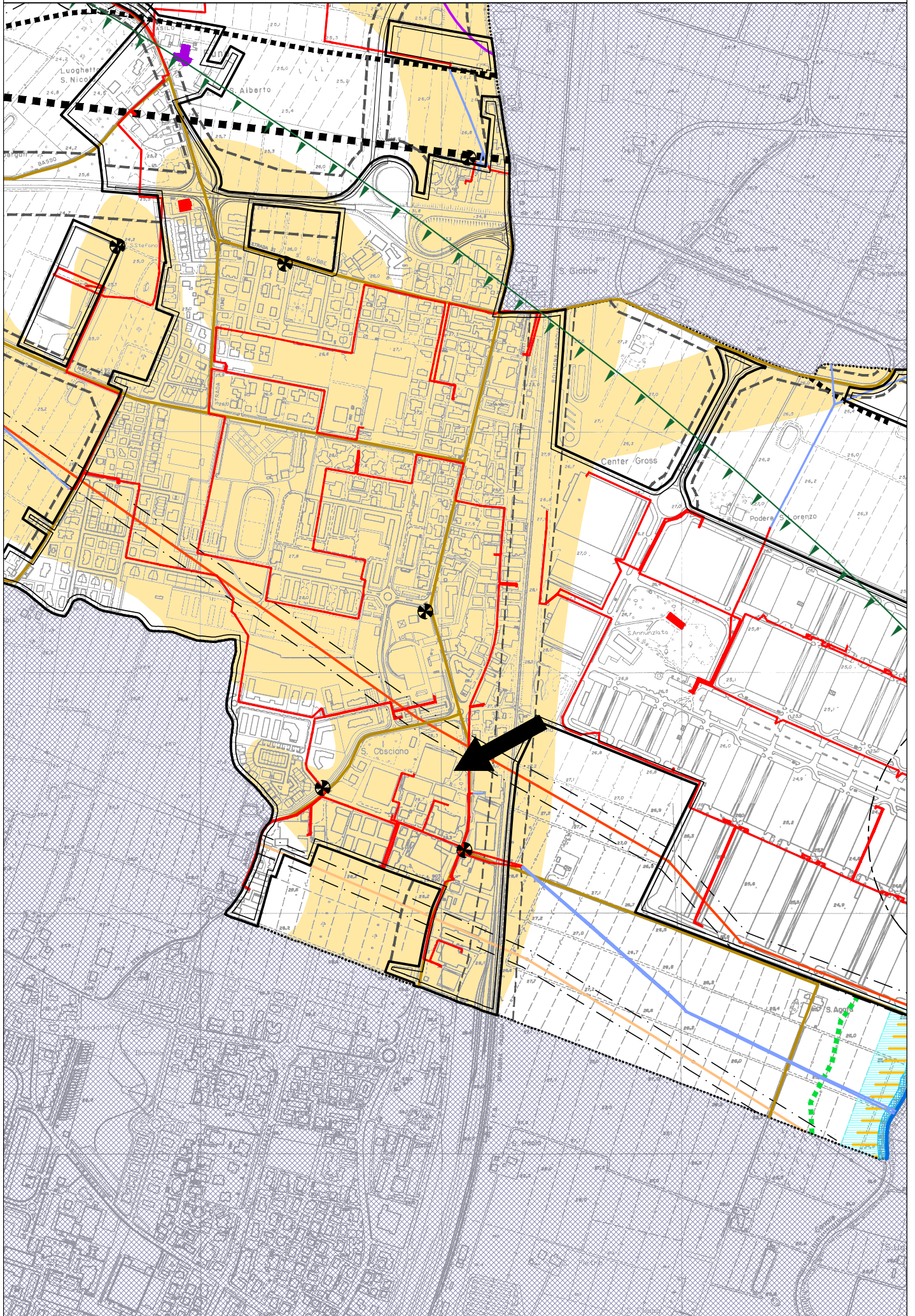
**Servizio Urbanistica**  
Ing. Antonio Peritore

Adozione delib. C.C. .... del .....

Approvazione delib. C.C. .... del .....

## **TAVOLA E SCHEDA DEI VINCOLI**





# STRALCIO TAVOLA DEI VINCOLI LEGENDA


## SIMBOLOGIA

 Territorio extracomunale

 Territorio edificato


### Sistema delle infrastrutture


 Corridoio di salvaguardia infrastrutturale del Passante Nord

 Corridoio di salvaguardia infrastrutturale della principale viabilità di progetto

## SISTEMI CONDIZIONANTI

### Sistema delle risorse naturali e paesaggistiche


 Aree di riequilibrio ecologico ARE


 Zone di protezione speciale ZPS

 Aree forestali

 Zona umida

 Fascia di interesse paesaggistico dei corsi d'acqua (art.142 D.Lgs 42/2004)

 Nodo ecologico complesso provinciale  
(zone di particolare interesse naturalistico e paesaggistico della pianura)


 Zona di rispetto del nodo ecologico complesso provinciale  
(zone di particolare interesse naturalistico e paesaggistico della pianura)


### Sistema idrografico

 Invasi e alvei fluviali

 Reticolo idrografico minore

 Fasce di tutela fluviale


 Fasce di pertinenza fluviale


 Aree di localizzazione per la realizzazione di interventi idraulici strutturali


### Sistema delle risorse storiche e archeologiche

 Principali canali storici


 Viabilità storica

 Diretrice stradale Bologna-Padova romana e relativo codice di riferimento

 Siti di epoca Medioevale indiziati e relativo codice di riferimento

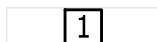
 Siti di epoca Romana indiziati e relativo codice di riferimento

### Elementi e complessi di valore storico, architettonico, culturale e testimoniale


 Complessi edilizi di valore storico-testimoniale

 Edifici e manufatti singoli di valore storico testimoniale

 Edifici e complessi di interesse storico-architettonico  
(con decreto ministeriale di vincolo D.Lgs 42/2004)

 Numero di riferimento alla tabella degli edifici e complessi  
di interesse storico-architettonico

 Edifici e complessi di interesse storico-architettonico  
(segnalati dal PTCP e dal Comune)








 Edifici e complessi di interesse storico-architettonico di proprietà pubblica  
(Art. 10, 1° comma, D.Lgs 42/2004)

 Area di tutela delle risorse paesaggistiche complesse



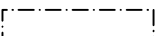








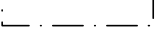










# STRALCIO TAVOLA DEI VINCOLI LEGENDA



## Elementi e complessi di valore storico, architettonico, culturale e testimoniale

-  Complessi edilizi di valore storico-testimoniale
-  Edifici e manufatti singoli di valore storico testimoniale
-  Edifici e complessi di interesse storico-architettonico (con decreto ministeriale di vincolo D.Lgs 42/2004)
-  Numero di riferimento alla tabella degli edifici e complessi di interesse storico-architettonico
-  Edifici e complessi di interesse storico-architettonico (segnalati dal PTCP e dal Comune)
-  Edifici e complessi di interesse storico-architettonico di proprietà pubblica (Art. 10, 1° comma, D.Lgs 42/2004)
-  Area di tutela delle risorse paesaggistiche complesse


## Sistema dei vincoli e dei rispetti

-  Fasce di rispetto stradali e ferroviarie
-  Fasce di rispetto dei depuratori
-  Fasce di rispetto dei metanodotti e area di salvaguardia delle cabine di prelievo da Snam
-  Metanodotto nazionale Minerbio-Corte Maggiore
-  Metanodotto regionale Minerbio-Cremona
-  Metanodotto regionale derivazione zuccherificio linea Minerbio-Cremona
-  Cabine di riduzione di pressione di distretto esistenti
-  Fasce di rispetto dei cimiteri
-  Stabilimento a rischio di incidente rilevante
-  Area di danno ed ambito di attenzione correlato al rischio di incidente rilevante
-  Fasce di rispetto degli elettrodotti ad alta tensione
-  Elettrodotto alta tensione - linea 380 KV Martignone-Colunga
-  Elettrodotto alta tensione - linea 220 KV Ostiglia-Colunga
-  Elettrodotto alta tensione - linea 132 KV Martignone-Castel Maggiore e Castel Maggiore-San pietro in casale
-  Elettrodotto media tensione - linea aerea in conduttori nudi
-  Elettrodotto media tensione - linea aerea in conduttori nudi di progetto
-  Elettrodotto media tensione - cavo aereo
-  Elettrodotto media tensione - cavo interrato
-  Elettrodotto media tensione - cavo interrato di progetto
-  Impianti delle emittenti radio-televisive e relativa fascia di ambientazione







Fasce riferite alle mappe di vincolo per limitazioni relative agli ostacoli ed ai pericoli alla navigazione aerea (Regolamento ENAC per la costruzione e l'esercizio degli aeroporti, Capitolo 4 e art. 707 commi 1,2,3,4 Codice della Navigazione)

-  Limite della superficie orizzontale esterna OHS (quota 181,67 m) entro cui delimitare e vincolare gli ostacoli orizzontali alla navigazione aerea (Allegato A) ed i pericoli per la navigazione aerea di tipologia 1, 4b
-  Linea all'interno della superficie orizzontale esterna OHS (quota 181,67 m) entro cui delimitare e vincolare i pericoli per la navigazione aerea di tipologia 1, 4b






## Pericolosità sismica




-  Aree che richiedono approfondimenti sismici di terzo livello

**SISTEMA DELLE RISORSE NATURALI E PAESAGGISTICHE**

DESCRIZIONE DEL VINCOLO	INDIVIDUAZIONE CARTOGRAFICA DEL PSC	RIFERIMENTO NORMATIVO DEL PSC	RIFERIMENTO NORME SOVRAORDINATE	DISPOSIZIONI	EFFETTI DEL VINCOLO	RAPPRESENTAZIONI CARTOGRAFICHE
<b>Aree di Riequilibrio Ecologico (ARE)</b>	Tavola dei vincoli	Art. 14, paragr. 2, lett. a)	Art. 3.8 del PTCP	Sono prescritte opere di tutela e manutenzione delle aree, con la loro valorizzazione e connessione con le reti ecologiche e la regolamentazione per favorire la fruibilità didattica.	Edificabilità relativa secondo quanto previsto dall'art. 14 delle NTA del PSC	
<b>Zone di protezione speciale (ZPS)</b>	Tavola dei vincoli	Art. 14, paragr. 2, lett. b)	Art. 3.7 del PTCP	E' prescritta la tutela e la manutenzione delle aree perseguendo la finalità di tutela della biodiversità tutelando gli spazi naturali o seminaturali.	Edificabilità relativa secondo quanto previsto dall'art. 14 delle NTA del PSC	
<b>Zone Umide</b>	Tav. 1 Tavola dei vincoli	Art. 14, paragr. 2, lett. d)	Art. 3.5 comma.18 e art. 3.6 comma 2 lett.g) del PTCP.	Tutelare e mantenere le aree per valorizzare, consolidare e migliorare la biodiversità favorendo la fruizione a scopo didattico-ricreativo, con possibilità di modificazioni esclusivamente per lo svolgimento delle attività produttive agricole funzionalmente correlate. Sono di norma vietati interventi che ne depauperino il grado di naturalità e biodiversità.	Edificabilità relativa secondo quanto previsto dall'art. 14 delle NTA del PSC	
<b>Zone di particolare interesse naturalistico e paesaggistico della pianura</b>	Tav. 1 Tavola dei vincoli	Art. 14, paragr. 2, lett. c)	Art.7.4 del PTCP	Si prevede la finalità primaria di tutelare e potenziare la biodiversità vegetazionale e faunistica e migliorare la qualità paesaggistica del territorio, garantendo un'efficace continuità ed interconnessione fra gli spazi naturali e semi-naturali presenti o in esso ricreabili con appositi interventi.	Edificabilità relativa secondo quanto previsto dall'art. 14 delle NTA del PSC	
<b>Fascia di interesse paesaggistico dei corsi d'acqua</b>	Tavola dei vincoli	Art. 14, paragr. 2, c.1, lett. e)	Artt. 134, 142 e 146 D.Lgs 42/2004	Tutti gli interventi su edifici esistenti o di modificazione morfologica del territorio che alterino lo stato dei luoghi, sono soggetti ad "autorizzazione paesaggistica"	Edificabilità relativa secondo quanto previsto dall'art. 14 delle NTA del PSC; qualsiasi modificazione dello stato dei luoghi è soggetta ad autorizzazione paesaggistica	
<b>Aree forestali</b>	Tavola dei vincoli	Art. 14, paragr. 2, c.1, lett. f)	Art. 7.2 del PTCP Del. G.R. 549/2012	Sono prescritti interventi miranti alla tutela naturalistica ed alla protezione idrogeologica delle aree, nonché alla fruizione didattica per la ricerca scientifica, turistico-ricreativa, con l'ammissibilità di opere di difesa idrogeologica ed idraulica, nonché impianti di pubblica utilità.	Edificabilità relativa secondo quanto previsto dall'art. 14 delle NTA del PSC	





## SISTEMA DELLE RETI ECOLOGICHE


DESCRIZIONE DEL VINCOLO	INDIVIDUAZIONE CARTOGRAFICA DEL PSC	RIFERIMENTO NORMATIVO DEL PSC	RIFERIMENTO NORME SOVRAORDINATE	DISPOSIZIONI	EFFETTI DEL VINCOLO	RAPPRESENTAZIONE CARTOGRAFICA
<b>Nodi ecologici semplici locali e complessi provinciali</b>	Tav. 1 Tavola dei vincoli	Art. 15, paragrafo 1, c. 4, lett.a) e paragrafo 2, c. 3 e 5 lett.a)	Art. A-6 LR 20/2000 Artt. 3.4, 3.5 e 3.6 del PTCP	Favorire lo sviluppo delle reti ecologiche mediante processi di miglioramento e connessione degli ecosistemi naturali rafforzandone la funzione di corridoi ecologici, associando alla funzione strettamente ambientale della rete ecologica quella di strumento per la diffusione della conoscenza della corretta fruizione del territorio e della percezione del paesaggio. In particolare per i nodi ecologici sono ammessi interventi di manutenzione di infrastrutture ed impianti esistenti, ristrutturazione ed ampliamento di quelli non delocalizzabili, realizzazione ex novo di attrezzature ed impianti di rilevanza meramente locale. Sono altresì ammessi interventi su manufatti esistenti, annessi rustici aziendali o interaziendali, allevamenti zootecnici non intensivi e strutture strettamente connesse alla conduzione del fondo ed alle esigenze degli imprenditori agricoli professionali.	Edificabilità relativa secondo quanto previsto dall'art. 15 delle NTA del PSC	
<b>Zona di rispetto del Nodo Ecologico provinciale</b>	Tav. 1 Tavola dei vincoli	Art. 15, paragrafo 1, c. 4, lett.a) e paragrafo 2, c. 3 e 5 lett.b)	Artt. 3.4, 3.5 e 3.6 del PTCP	Favorire lo sviluppo delle reti ecologiche mediante processi di miglioramento e connessione degli ecosistemi naturali rafforzandone la funzione di corridoi ecologici, associando alla funzione strettamente ambientale della rete ecologica quella di strumento per la diffusione della conoscenza della corretta fruizione del territorio e della percezione del paesaggio. In particolare per i nodi ecologici sono ammessi interventi di manutenzione di infrastrutture ed impianti esistenti, ristrutturazione ed ampliamento di quelli non delocalizzabili, realizzazione ex novo di attrezzature ed impianti previsti in strumenti di pianificazione nazionali, regionali e provinciali, o di rilevanza meramente locali, nonché realizzazione di impianti tecnici di modesta entità. Sono altresì ammessi interventi su manufatti esistenti, annessi rustici aziendali o interaziendali, allevamenti zootecnici non intensivi e strutture strettamente connesse alla conduzione del fondo ed alle esigenze degli imprenditori agricoli professionali.	Edificabilità relativa secondo quanto previsto dall'art. 15 delle NTA del PSC	
<b>Zona di rispetto del Nodo Ecologico semplice</b>	Tav. 1	Art. 15, paragrafo 1, c. 4, lett.a) e paragrafo 2, c. 3 e 5 lett.b)	Artt. 3.4, 3.5 e 3.6 del PTCP			
<b>Corridoio Ecologico provinciale</b>	Tav. 1	Art. 15, par. 1, c. 4, lett. b)	Artt. 3.4, 3.5 e 3.6 del PTCP	Favorire lo sviluppo delle reti ecologiche mediante processi di miglioramento e connessione degli ecosistemi naturali rafforzandone la funzione di corridoi ecologici, associando alla funzione strettamente ambientale della rete ecologica quella di strumento per la diffusione della conoscenza della corretta fruizione del territorio e della percezione del paesaggio.	Edificabilità relativa secondo quanto previsto dall'art. 15 delle NTA del PSC	
<b>Corridoio Ecologico Locale</b>	Tav. 1	Art. 15, par. 1, c. 4, lett. b)	Artt. 3.4, 3.5 e 3.6 del PTCP			

<b>Maceri di importanza ecologica</b>	Tav. 1	Art. 15, par. 1, c. 4, lett. c)	Art. A-6 LR 20/2000 Artt. 3.4, 3.5, 3.6 e 8.5 comma 10 del PTCP, art. 19 del RUE	Occorre perseguire la conservazione e rafforzamento dei maceri sia dal punto di vista della vegetazione che dal punto di vista della gestione delle acque in termini di qualità; il regolamento comunale del verde può stabilire in quali casi e con quali modalità è possibile chiudere un macero o riproporlo in altra posizione.	Non incide sulla edificabilità	
<b>Giardini di importanza ecologica</b>	Tav. 1	Art. 15, par. 2, c. 4	Art. A-6 LR 20/2000 Artt. 3.4, 3.5, 3.6 e 8.5 comma 10 del PTCP, art. 19 del RUE	Occorre prevedere azioni di conservazione e rafforzamento dell'apparato vegetazionale.	Non incide sulla edificabilità	
<b>Filari di importanza ecologica</b>	Tav. 1	Art. 15, par. 2, c. 4	Art. A-6 LR 20/2000 Artt. 3.4, 3.5, 3.6 e 8.5 comma 10 del PTCP	Occorre prevedere azioni di conservazione e rafforzamento dell'apparato vegetazionale.	Non incide sulla edificabilità	











**SISTEMA IDROGRAFICO**

DESCRIZIONE DEL VINCOLO	INDIVIDUAZIONE CARTOGRAFICA DEL PSC	RIFERIMENTO NORMATIVO DEL PSC	RIFERIMENTO NORME SOVRAORDINATE	DISPOSIZIONI	EFFETTI DEL VINCOLO	RAPPRESENTAZIONE CARTOGRAFICA
<b>Alvei attivi e invasi dei bacini idrici</b>	Tavola dei vincoli	Art. 16, par. 2, lett. a)	Art. 4.2 PTCP, art. 18 PTPR, art. 15 PSAI	<p>Gli alvei attivi, anche ai fini della sicurezza idraulica, sono destinati al libero deflusso delle acque e alle opere di regimazione idraulica e di difesa del suolo. Il reticolo idrografico, costituito dall'insieme degli alvei attivi comprende il reticolo idrografico principale, quello secondario e quello minore.</p> <p>Gli interventi ammessi sono quelli atti a favorire il deflusso idraulico e la riduzione dell'artificialità dei corsi d'acqua, favorendo la funzione di corridoi ecologici, la qualificazione con percorsi ciclopedonali e sistemazioni a verde e favorendo la rilocalizzazione delle costruzioni esistenti all'interno degli alvei considerarsi in condizioni di pericolosità idraulica.</p>	Inedificabilità assoluta	
<b>Fasce di Tutela fluviale</b>	Tavola dei vincoli	Art. 16, par. 2, lett. b)	Art. 4.3 PTCP, art. 17 PTPR,	<p>Obbligo di tutela e valorizzazione dell'ambiente fluviale dal punto di vista vegetazionale e paesaggistico, e ai fini del mantenimento e recupero della funzione di corridoio ecologico.</p> <p>Obbligo di tutela e valorizzazione dell'ambiente fluviale dal punto di vista vegetazionale e paesaggistico, e ai fini del mantenimento e recupero della funzione di corridoio ecologico, o ancora ai fini della riduzione dei rischi di inquinamento dei corsi d'acqua e/o di innesco di fenomeni di instabilità dei versanti; comprendono inoltre le aree all'interno delle quali si possono realizzare interventi finalizzati a ridurre l'artificialità del corso d'acqua.</p> <p>Gli interventi ammessi, sono quelli atti a favorire la funzione di corridoio ecologico, percorsi e spazi di sosta pedonali e messi non motorizzati, sistemazione e a verde, chioschi ed attrezzature per la funzione ricreativa dell'ambiente fluviale e perifluviale; sono altresì ammessi interventi su edifici esistenti, ed interventi per opere di pubblica utilità.</p>	Inedificabilità relativa secondo quanto riportato all'art. Art. 16, par. 2, lett. b) delle NTA del PSC.	
<b>Fasce di Pertinenza Fluviale</b>	Tavola dei vincoli	Art. 16, par. 2, lett. c)	Art. 4.4 PTCP, Art. 18 PSAI, art. 6 Piano Str. Navile-Savona Abbandonato..	<p>Obbligo di tutela e valorizzazione dell'ambiente fluviale dal punto di vista vegetazionale e paesaggistico, e ai fini del mantenimento e recupero della funzione di corridoio ecologico, prevedendo interventi che possano concorrere alla riduzione dei rischi di inquinamento dei corsi d'acqua al deflusso delle acque sotterranee.</p> <p>Gli interventi ammessi, sono quelli atti a favorire la funzione di corridoio ecologico, percorsi e spazi di sosta pedonali e messi non motorizzati, sistemazione e a verde, chioschi ed attrezzature per la funzione ricreativa dell'ambiente fluviale e perifluviale; sono altresì ammessi interventi su edifici esistenti, ed interventi per opere di pubblica utilità.</p>	Inedificabilità relativa secondo quanto riportato all'art. Art. 16, par. 2, lett. c) delle NTA del PSC.	
<b>Aree di localizzazione per la realizzazione di interventi idraulici</b>	Tavola dei vincoli	Art. 16, par. 2, lettera d)	Art. 17 del PSAI	<p>Non è consentita la realizzazione di nuovi manufatti edilizi, di fabbricati e di opere infrastrutturali, ad eccezione di quelli relativi alla gestione idraulica dei corsi d'acqua.</p> <p>Sui manufatti edilizi e sui fabbricati esistenti all'interno delle aree</p>	Inedificabilità relativa secondo quanto riportato all'art. 16, par. 2, lett. d) delle NTA del PSC	





<b>strutturali</b>				d'intervento sono consentiti solo interventi di manutenzione ordinaria		
<b>Rete idrografica minore "valliva" e di Bonifica</b>	Tavola dei vincoli	Art. 16, par. 2, lettera e)	Art. 4.8 PTCP, art. 20 PSAI e art. 5 Piano Str. Navile-Savena Abbandonato - Direttiva per la sicurezza idraulica Autorità di Bacino 25/1/2009	Per tutto il territorio comunale è applicato l'art. 20 del PSAI per il controllo degli apporti d'acqua; nelle zone di nuova edificazione dovranno essere realizzati sistemi di raccolta delle acque piovane per un volume di 500 mc/Ha, e per i terreni agricoli, l'adozione di sistemi di drenaggio che modifichino i regimi idraulici, occorrono sistemi idraulici compensativi pari a 100 mc/Ha. Dovranno essere rispettate le regolamentazioni indicate nella Direttiva per la sicurezza idraulica approvata dall'Autorità di Bacino il 25 gennaio 2009. In particolare ogni trasformazione urbanistica è soggetta alla verifica idraulica dell'efficienza della rete scolante con riferimento ai Piani Consortili	Inedificabilità assoluta	

**SISTEMA DELLE RISORSE STORICHE E ARCHEOLOGICHE**

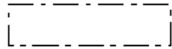


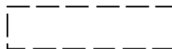

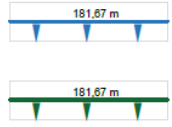
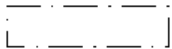
DESCRIZIONE DEL VINCOLO	INDIVIDUAZIONE CARTOGRAFICA DEL PSC	RIFERIMENTO NORMATIVO DEL PSC	RIFERIMENTO NORME SOVRAORDINATE	DISPOSIZIONI	EFFETTI DEL VINCOLO	RAPPRESENTAZIONE CARTOGRAFICA
<b>Aree di interesse archeologico</b>	Tavola dei vincoli	Art. 18 par. 2, c. 1 lett. a)	Art. 8.2 del PTCP, artt. 21 e 31 PTPR	Tutti gli interventi di modifica dell'assetto del sottosuolo ove sia accertata la presenza di resti di interesse archeologico comporteranno indagini preliminari in accordo con la Soprintendenza per i Beni Archeologici ed al relativo nulla-osta preventivo.	Edificabilità relativa secondo quanto previsto dall'art. 18 delle NTA del PSC.	
<b>Viabilità storica</b>	Tavola dei vincoli	Art. 18 par. 2, c. 1 lett. b)	Art. 8.5 del PTCP, art. 20 c.1 e art. 24 del PTPR	La viabilità storica non può essere soppressa né privatizzata o comunque alienata o chiusa salvo che per motivi di sicurezza e di pubblica incolumità. Devono essere inoltre salvaguardati gli elementi di pertinenza i quali, se di natura puntuale (quali pilastri, edicole e simili), in caso di modifica o trasformazione dell'asse viario, possono anche trovare una differente collocazione coerente con il significato percettivo e funzionale storico precedente.	Inedificabilità assoluta	
<b>Principali canali storici</b>	Tavola dei vincoli	Art. 18 par. 2, c. 1 lett. c)	Art. 8.5 del PTCP	I principali canali storici facenti parte delle "acque storiche" dovranno essere valorizzati per il ruolo culturale e paesaggistico che rivestono, con la valorizzazione del ruolo potenziale di connettori naturalistico-ambientale nell'ambito del progetto di rete ecologica mantenendo, potenziando, o ripristinando la vegetazione lungo i vettori stessi.	Inedificabilità assoluta	
<b>Edifici di interesse storico, architettonico con vincolo ministeriale</b>	Tavola dei vincoli	Art. 18 par. 2, c. 1 lett. d1)	Decreto ministeriale di vincolo, artt. 20, 21 e 22 D.Lgs 42/2004	Gli interventi edilizi su tali beni sono subordinati ad autorizzazione preventiva della Soprintendenza per i Beni e le Attività Culturali, con l'ammissibilità degli usi previsti per l'ambito di appartenenza.	Edificabilità relativa secondo quanto previsto dall'art. 18 delle NTA del PSC; qualsiasi intervento edilizio è soggetto al rilascio di nulla osta da parte della Soprintendenza per i Beni Architettonici e Paesaggistici (art. 21, comma 4 D.Lgs 42/2004)	
<b>Edifici di pregio storico culturale e testimoniale</b>	Tavola dei vincoli	Art. 18 par. 2, c. 1 lett. d2)	Art. A-9 L.R. 20/2000	Tali edifici dovranno essere tutelati, conservati e valorizzati sotto il profilo ambientale anche in riferimento con le loro relazioni con il territorio	Edificabilità relativa secondo quanto previsto dall'art. 18 delle NTA del PSC; qualsiasi intervento edilizio è soggetto al rilascio di parere da parte della Commissione per la qualità architettonica e il paesaggio	
<b>Edifici e complessi di interesse storico-architettonico di proprietà pubblica</b>	Tavola dei vincoli	Art. 18 par. 2, c. 1 lett. d3)	Art. A-9 L.R. 20/2000 Art. 10, c. 1 D.Lgs 42/2004 (Vincolo ope legis)	Gli interventi edilizi su tali beni sono subordinati ad autorizzazione preventiva della Soprintendenza per i Beni e le Attività Culturali, con l'ammissibilità degli usi previsti per l'ambito di appartenenza. Se tali edifici a seguito della verifica dell'interesse culturale da parte dei competenti organi ministeriali venissero dichiarati privi dell'interesse culturale, saranno sottoposti alla disciplina urbanistico-edilizia d'ambito in	Edificabilità relativa secondo quanto previsto dall'art. 18 delle NTA del PSC; qualsiasi intervento edilizio è soggetto al rilascio di nulla osta da parte della Soprintendenza	

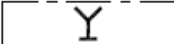
				cui sono ubicati già prevista dal PSC e dal RUE.	per i Beni Architettonici e Paesaggistici (art. 21, comma 4 D.Lgs 42/2004)	
<b>Complessi di valore storico-testimoniale</b>	Tav. 1	Art. 18 par. 2, c. 1 lett. d4)	Art. A-9 L.R. 20/2000	Sono sottoposti agli interventi ammessi dal RUE secondo la specifica classificazione tipologica, ed il valore storico- testimoniale individuato nel RUE stesso e con le modalità operative idonee a favorire il recupero funzionale, la valorizzazione architettonica ed ambientale del patrimonio edilizio individuato.	Edificabilità relativa secondo quanto previsto dall'art. 18 delle NTA del PSC; qualsiasi intervento edilizio è soggetto al rilascio di parere da parte della Commissione per la qualità architettonica e il paesaggio	
<b>Aree di tutela delle risorse paesaggistiche complesse</b>	Tav. 1 Tavola dei vincoli	Art. 18 par. 2, c. 1 lett. e)		Ha come finalità il riconoscimento di "visioni d'insieme delle risorse storico-testimoniali e architettoniche, naturalistiche, paesaggistiche" presenti in ambito extraurbano e ritenute meritevoli d'interesse. Gli obiettivi della tutela si esplicano attraverso una valutazione preventiva per dimostrare ed illustrare la collocazione di nuove costruzioni od infrastrutture sul territorio rispetto all'oggetto di tutela ed in posizione tale da non produrre una "copertura delle visuali paesaggistiche individuate.	Non incide sulla edificabilità	

## SISTEMA DEI VINCOLI E DEI RISPETTI

DESCRIZIONE DEL VINCOLO	INDIVIDUAZIONE CARTOGRAFICA DEL PSC	RIFERIMENTO NORMATIVO DEL PSC	RIFERIMENTO NORME SOVRAORDINATE	DISPOSIZIONI	EFFETTI DEL VINCOLO	RAPPRESENTAZIONE CARTOGRAFICA
<i>Infrastrutture, suolo, servitù</i>						
<b>Fasce di rispetto stradale</b>	Tavola dei vincoli	Art. 19.1	Art. 9 L. 729/61D.M 1404/1968, D.Lgs 285/1992, DPR 495/1992, art. 12.9 PTCP	L'individuazione grafica dell'ampiezza delle fasce di rispetto, è indicativa; in fase di progettazione le misure dovranno essere sempre calcolate sulla base del rilievo topografico di dettaglio dello stato di fatto.	Inedificabilità assoluta per le nuove costruzioni ed edificabilità relativa per gli interventi sull'esistente	
<b>Corridoi di salvaguardia infrastrutturale per le strade o tratti stradali ancora da progettare</b>	Tavola dei vincoli	Art. 19.1	Art. 12.13 c. 6 del PTCP	Gli ambiti agricoli sottesi dai corridoi di salvaguardia infrastrutturale, nelle more della realizzazione della nuova infrastruttura e delle relative fasce di ambientazione, mantengono la propria funzione produttiva agricola, secondo quanto prescritto per i singoli ambiti agricoli interessati, e, pur senza configurare vincoli di inedificabilità, non potranno essere ammessi interventi di nuova costruzione ad una distanza dall'asse del corridoio infrastrutturale non inferiore a quella degli edifici preesistenti della medesima azienda agricola o dell'azienda agricola immediatamente adiacente. Gli ambiti edificati sottesi dai corridoi di salvaguardia infrastrutturale, mantengono la propria funzione esistente o quella prevista dal PSC e definita nel RUE, salvaguardando l'indirizzo che per tali ambiti devono essere previsti limitati incrementi edificatori, in particolare modo quelli residenziali.	Edificabilità relativa secondo quanto previsto dall'art. 19.1 delle NTA del PSC	
<b>Corridoio di salvaguardia infrastrutturale Passante Nord</b>	Tavola dei vincoli	Art. 19.1	Art. 12.13 c. 6 del PTCP		Edificabilità relativa	
<b>Fascia di ambientazione per le strade di nuova costruzione</b>	Tavola dei vincoli	Art. 19.1	Art. 12.16 del PTCP	La progettazione di una strada, nelle sue varie fasi (preliminare, definitiva ed esecutiva), deve comprendere anche l'individuazione di fasce d'ambientazione al fine di mitigare e compensare gli impatti derivanti dal tracciato, perseguendo il corretto inserimento paesaggistico dell'opera e l'incremento delle dotazioni ecologiche del territorio.	Edificabilità relativa secondo quanto previsto dall'art. 19.1 delle NTA del PSC	
<b>Fasce di rispetto ferrovie</b>	Tavola dei vincoli	Art. 19.2	D.P.R. 753/1980	Lungo i tracciati delle ferrovie è vietato costruire, ricostruire o ampliare edifici o manufatti di qualsiasi tipo, ad eccezione di quelli di competenza dell'esercente il servizio ferroviario, ad una distanza da misurarsi in proiezione orizzontale, minore di 30 metri lineari misurati dal limite di zona di occupazione della più vicina rotaia.	Inedificabilità assoluta	



<b>Fasce di rispetto depuratori</b>	Tavola dei vincoli	Art. 19.3	Del. Interm. 4/2/1977, Allegato 4	Entro la fascia di rispetto dei depuratori, di profondità pari a metri 100 dal limite dell'area degli impianti, sono ammesse esclusivamente nuove costruzioni funzionali all'impianto di depurazione, nonché la manutenzione ordinaria, la manutenzione straordinaria la ristrutturazione edilizia, il risanamento conservativo sugli edifici o manufatti esistenti secondo quanto previsto dal RUE	Inedificabilità assoluta	
<b>Metanodotti</b>	Tavola dei vincoli	Art. 19.4	D.M. 16/4/2008, D.M. 17/4/2008	Entro la fascia di rispetto dei metanodotti gli edifici esistenti possono essere soggetti a interventi di manutenzione ordinaria e straordinaria, risanamento conservativo e ristrutturazione edilizia; interventi di ampliamento, dove previsto dalle norme di PSC, potranno avvenire sul fronte opposto rispetto la posizione dell'infrastruttura. Non sono ammesse nuove costruzioni.	Inedificabilità assoluta	
<b>Cabine di riduzione e prelievo gas</b>	Tavola dei vincoli	Art. 19.5	D.M. 16/4/2008, D.M. 17/4/2008	La fascia di salvaguardia per tali impianti è generalmente non edificabile in particolare per quanto riguarda il rispetto della matrice rumore. Gli edifici esistenti nelle fasce di rispetto delle cabine di riduzione e prelievo gas, possono essere soggetti a interventi di manutenzione ordinaria e straordinaria, risanamento conservativo e ristrutturazione edilizia; interventi di ampliamento e nuova costruzione potranno avvenire previo nulla osta dell'Ente preposto.	Inedificabilità assoluta	
<b>Cimiteri</b>	Tavola dei vincoli	Art. 19.6	R.D. 1265/1934, L. 166/2002, L.R. 19/2004	Gli edifici esistenti nelle fasce di rispetto dei cimiteri, possono essere soggetti a interventi di manutenzione ordinaria e straordinaria, risanamento conservativo e ristrutturazione edilizia, e non sono ammesse nuove costruzioni, ma esclusivamente manufatti edilizi destinati alle attività commerciali strettamente inerenti la funzione (vendita fiori, decorazioni, marmi ecc.).	Inedificabilità assoluta	
<b>Impianti a rischio di incidente rilevante</b>	Tavola dei vincoli	Art. 19.7	DM 20/10/1998, DM 9/5/2001 D.Lgs 334/1999	All'interno delle aree di danno e di attenzione afferenti gli scenari ipotizzabili per gli incidenti rilevanti, sono determinate le categorie territoriali compatibili definite e riportate nell'Elaborato Tecnico sui rischi di Incidenti Rilevanti, riportate nella tabella all'art. 19.8	Edificabilità relativa	
<b>Ostacoli e pericoli alla navigazione aerea</b>	Tavola dei vincoli		DM 20/10/1998, DM 9/5/2001 D.Lgs 334/1999	Sono determinate le limitazioni e i vincoli riguardanti la navigazione aerea secondo quanto indicato dalle prescrizioni contenute nelle "Mappe di vincolo - Limitazioni relative agli ostacoli ed ai pericoli alla navigazione aerea (art. 707 commi 1, 2, 3, 4 Codice della Navigazione" redatta dall'ENAC, approvate con Decreto Dirigenziale n. 005/CIA del 24/9/2012.	Edificabilità relativa	
<b>Elettromagnetismo</b>						
<b>Elettrodotti</b>	Tavola dei vincoli	Art. 19.8	L.R. 30/2000, DD.MM 29/5/2008, D.G.R. 1138/2008, D.G.R. 197/2001	Le fasce di rispetto, pur se individuate nella citata Tav. 2 "Carta Unica" del PSC in relazione alle tipologie standard di impianti, sono soggette a puntuale determinazione da parte del proprietario/gestore; il soggetto attuatore o il privato cittadino, nella documentazione a corredo della richiesta del titolo abilitativo, deve presentare il rilievo dell'esatta posizione delle linee elettriche o cabine; contestualmente deve chiedere direttamente al gestore l'individuazione delle relative fasce di rispetto, che sarà determinata secondo la metodologia di cui al DM 29 maggio 2008.	Edificabilità relativa secondo quanto riportato all'art. Art. 19.9 delle NTA del PSC	

<p><b>Impianti per l'emittenza radio televisiva</b></p>	<p>Tavola dei vincoli</p>	<p>Art. 19.9</p>	<p>L.R. 30/2000, PLERT</p>	<p>Gli edifici esistenti nella fascia di ambientazione di 300 metri dagli impianti, possono essere soggetti a interventi di manutenzione ordinaria e straordinaria, risanamento conservativo e ristrutturazione edilizia. Sono altresì ammessi ampliamenti e nuovi insediamenti a prevalente destinazione produttiva secondo quanto previsto dal RUE, mentre non sono ammessi nuovi insediamenti residenziali nonché altri edifici o manufatti con destinazione scolastica e sanitaria</p>	<p>Edificabilità relativa secondo quanto riportato all'art. Art. 19.10 delle NTA del PSC</p>	
---	---------------------------	------------------	----------------------------	--	--	---

**PERICOLOSITA' SISMICA**

DESCRIZIONE DEL VINCOLO	INDIVIDUAZIONE CARTOGRAFICA DEL PSC	RIFERIMENTO NORMATIVO DEL PSC	RIFERIMENTO NORME SOVRAORDINATE	DISPOSIZIONI	EFFETTI DEL VINCOLO	RAPPRESENTAZIONE CARTOGRAFICA
<b>Aree che richiedono approfondimenti sismici di III livello</b>	Tavola dei vincoli	Art. 37	DAL n. 112/2007 Art. 6.14 del PTCP.	A seguito degli approfondimenti condotti nell'ambito dello studio di micro zonazione sismica del PSC, sono stati individuate le aree del territorio comunale per le quali gli interventi di riqualificazione urbana, di nuova urbanizzazione, o interventi diretti di nuova edificazione, sono subordinati alla realizzazione di indagini con approfondimento di III livello di micro zonazione sismica.	Edificabilità relativa secondo quanto previsto dall'art. 37 delle NTA del PSC	