










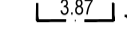







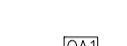
















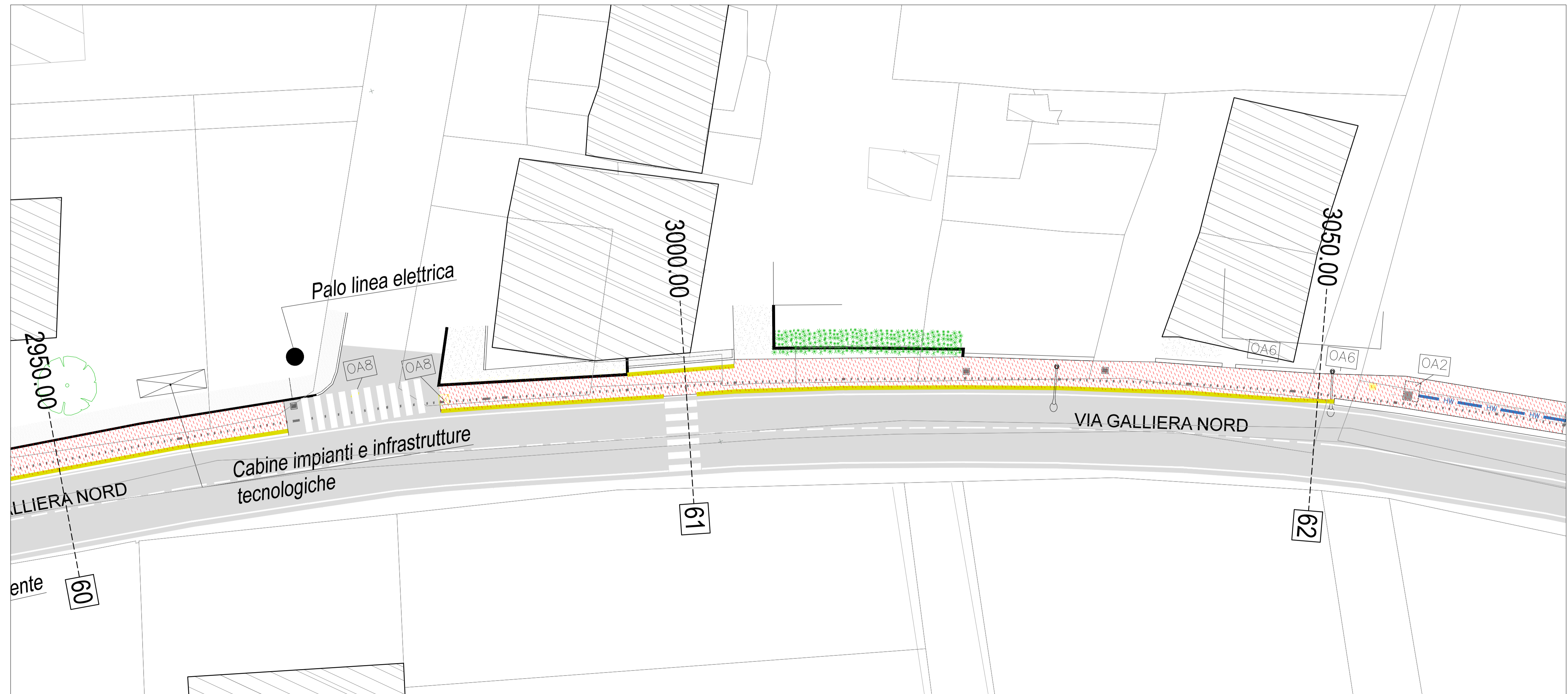
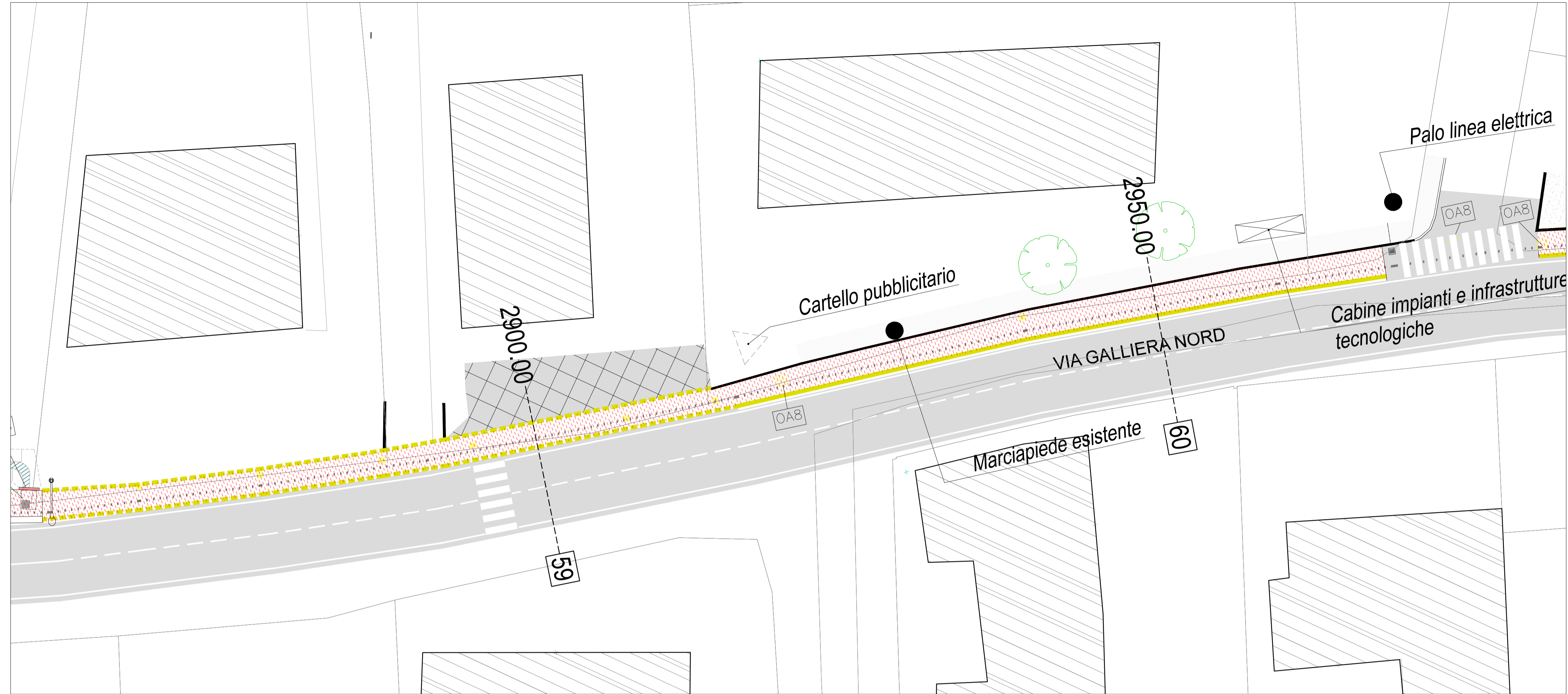


- Legenda**
-  sede stradale in asfalto
 -  muricci e cordonate
 -  rete metallica
 -  pavimentazione in cemento
 -  fossati
 -  alberature
 -  edifici esistenti
 -  quote altimetriche assolute
 -  chiusini generici
 -  caditoie stradali in cls
 -  siepe
 -  linea di sezione
 -  pista ciclabile esistente
 -  Progetto Intermedia di Pianura
 -  Progetto Rotonda Nuova Galliera
 - Opere in progetto:**
 -  pista ciclopedonale di progetto
 -  percorso pedonale e pista ciclabile di progetto
 -  muro in progetto
 -  pozzetto d'ispezione
 -  tombotto
 -  rialzo chiusoino
 -  demolizioni
 -  rimozione e spostamento cartelli stradali
 -  P rimozione e spostamento cartelli pubblicitari
 -  rimozione e spostamento palo IIPP
 -  rete acque meteoriche
 -  cavidotto
 - Reti esistenti:**
 -  rete acquedotto fibrocem.
 -  rete acquedotto
 -  rete gas Hera
 -  rete gas Snam
 -  rete fognatura
 -  rete acque meteoriche
 -  reti e-distribuzione intt/aer
 -  RIF. MIGLIORIE TECNICHE
 -  RIF. SEGNALETICA

PLANIMETRIA SEZ. 17* - SEZ. 21
scala 1:200



CITTA' METROPOLITANA DI BOLOGNA

Bando per la riqualificazione e la sicurezza delle periferie (DPCM 25/05/2016)

COnvergenze METropolitane BOLOGNA

Progetti per la riqualificazione urbana e la sicurezza delle periferie della città metropolitana di Bologna

"COnvergenze METropolitane Bologna: Asse ciclo-pedonale metropolitano Reno Galliera" in Comuni di Argelato, Bentivoglio, Castello d'Argile, Castel Maggiore, Galliera, Pieve di Cento, San Giorgio di Piano, San Pietro in Casale, nell'ambito del programma straordinario di intervento per la riqualificazione urbana e la sicurezza delle periferie della Città metropolitana di Bologna

UNIONE RENO GALLIERA

TRATTO 11 PERIZIA DI VARIANTE n.2

P11.7.V2 Planimetria

RTP	PARCIANELLO & PARTNERS ingegnering s.p.a. via G. Matteotti 30/6, 40136 ALPARGO (BL) www.studioarcianello.com	Dati Archivio	File	Data creazione	Disegnato da
Capogruppo		Tecnico		04/05/2017	---
Mandante	Coopprogetti soc. coop. Via della Piegola 152, 06024 GUBBIO (PG) www.coopprogetti.it	Data stampa		Verificato da	Firma
Mandante	Dalati Architettura Piazza S. Giovanni in Monte 6, 40124 (BO) www.dalatiarchitettura.com				Arch. Lio Parcianello Arch. Renato Da Re Arch. Paolo Ghirelli

Tecnici di Progetto

Architetto LIO PARCIANELLO Sezione A/o 262

Team di progetto:
arch. Lio Parcianello
arch. Renato Da Re
arch. Nicola Scaramuzzi
arch. Fabio Biagio Salerno

ing. Alessandro Pisuccci
arch. Paolo Ghirelli
arch. Beatrice Bocci
ing. Edoardo Filippetti
ing. Lorena Ragnacci

Il Committente
UNIONE RENO GALLIERA

Il Responsabile del Procedimento
ing. Antonio Peritore

Bologna, maggio 2020

Questo elaborato è di proprietà del RTP. Qualsiasi riproduzione e/o divulgazione anche parziale deve essere espressamente autorizzata dal capogruppo.