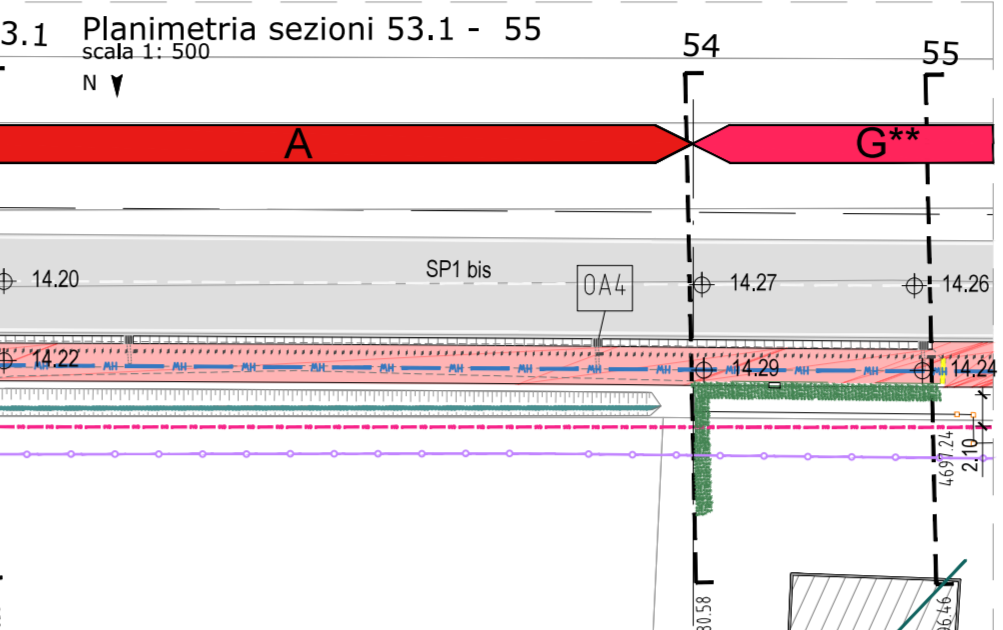
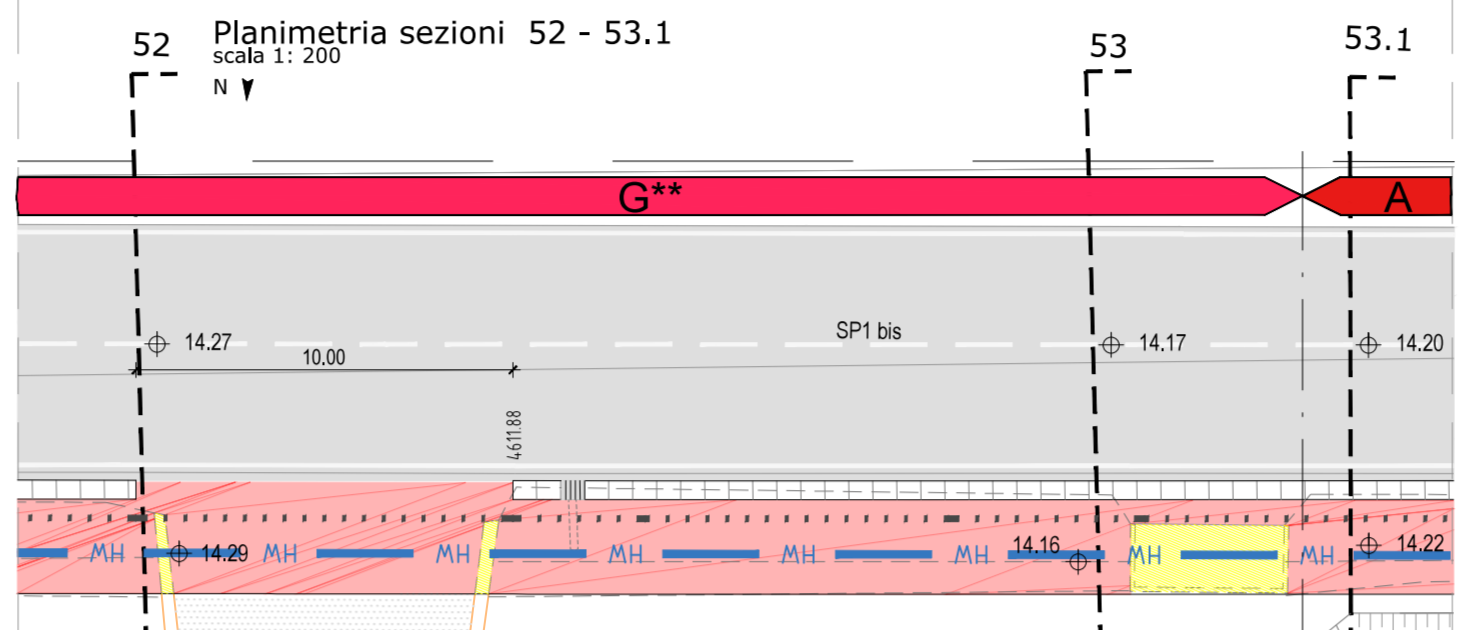
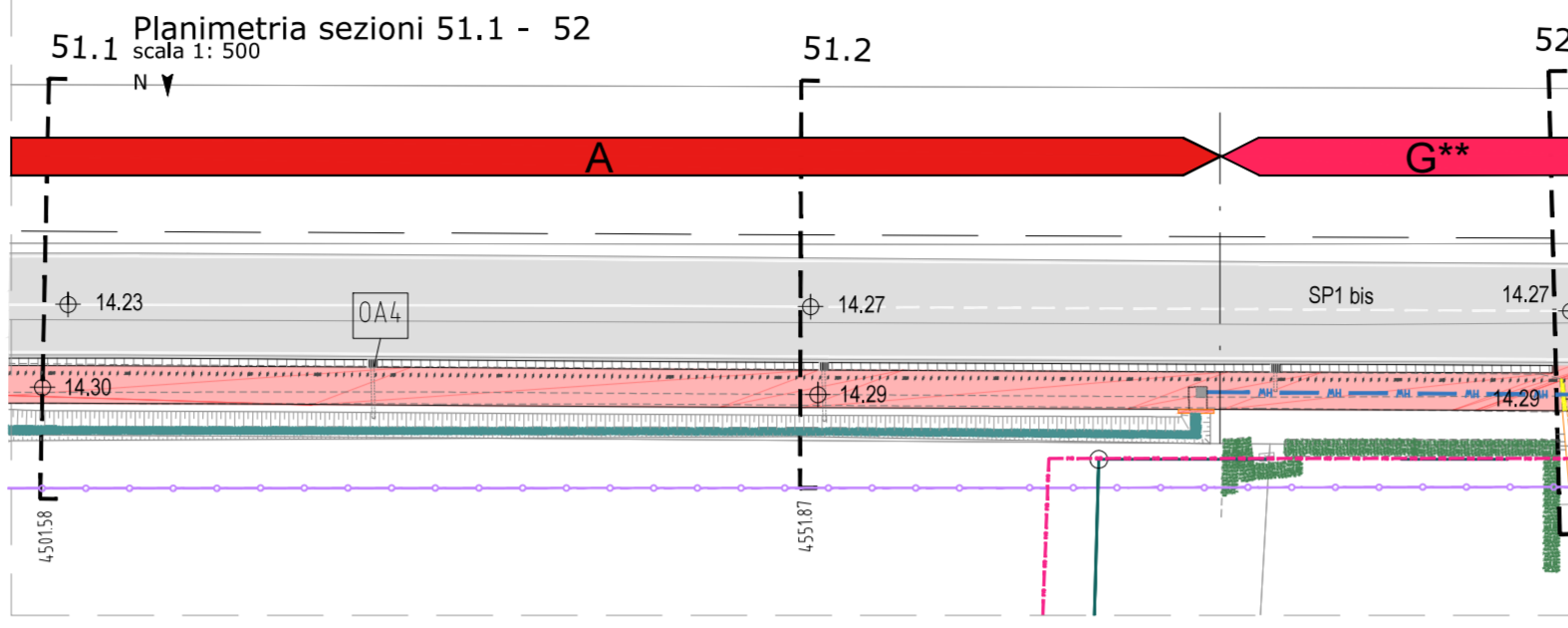
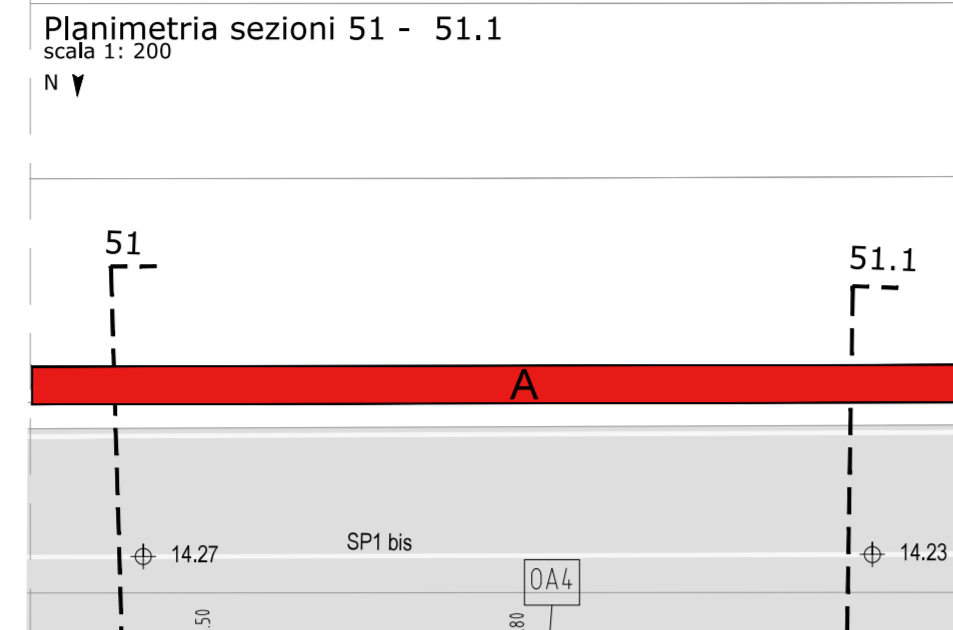
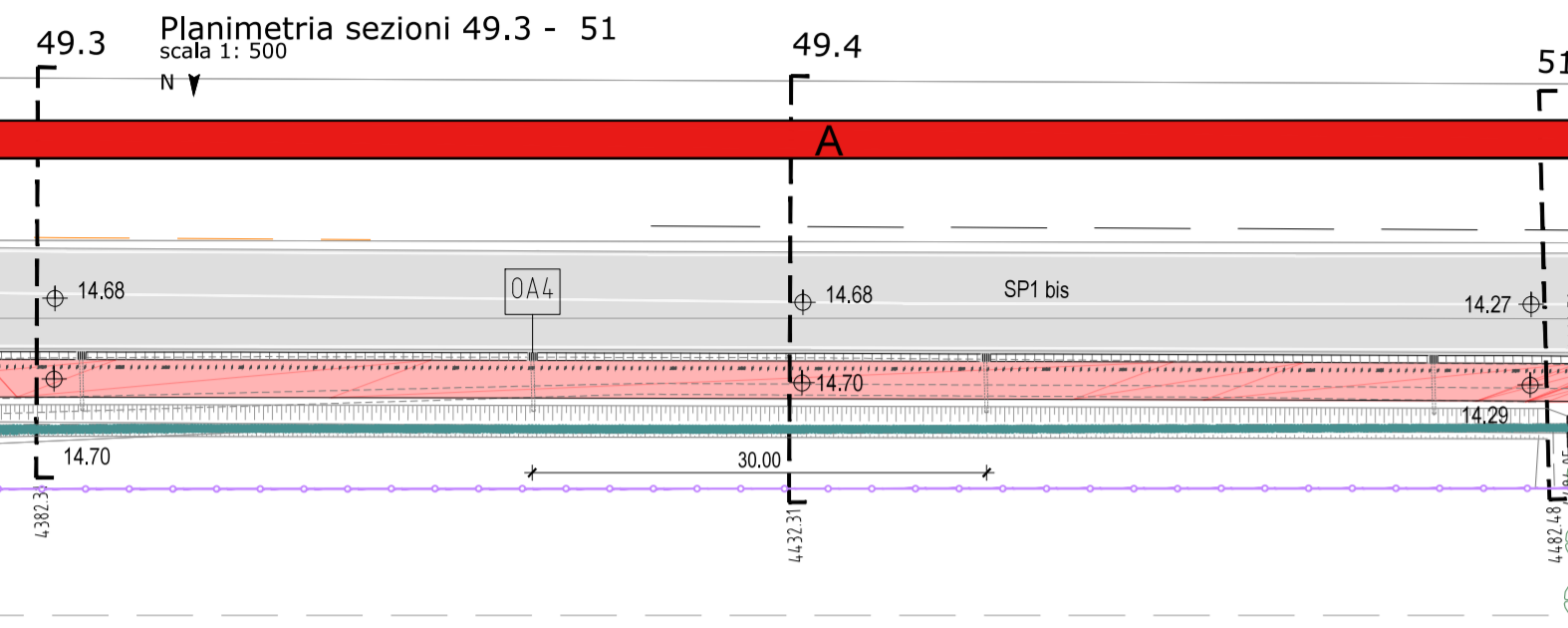
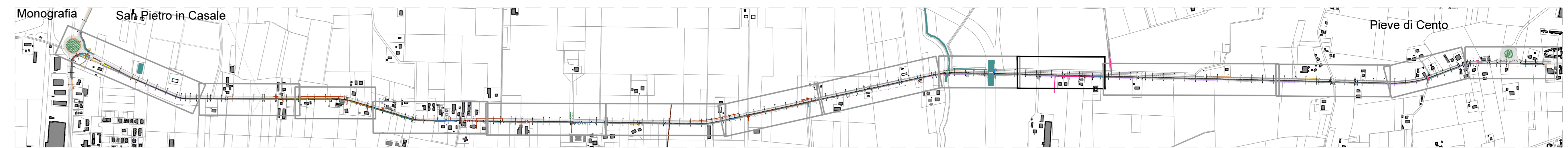


- Legenda**
- sede stradale in asfalto
 - muricci e cordonate
 - rete metallica
 - pavimentazione in cemento
 - fossati
 - alberature
 - edifici esistenti
 - quote altimetriche assolute
 - chiusini generici
 - caditoie stradali in cls
 - siepe
 - linea di sezione
 - pista ciclabile esistente
- Opere in progetto:**
- pista ciclopedonale di progetto
 - percorso pedonale e pista ciclabile di progetto
 - muro collettore
 - pozzetto d'ispezione
 - tombotto
 - caditoia
 - muricci di recinzione rialzo chiuso
 - demolizioni
 - rimozione e spostamento cartelli stradali
 - rimozione e spostamento cartelli stradali luminosi
 - rimozione e spostamento palo IIPP
 - rete acque meteoriche
 - cavidotto
 - Reti esistenti: rete gas CMV ATR, rete acquedotto fibrocem., rete acquedotto
 - rete gas Hera, rete gas Snam, rete fognatura, rete acque meteoriche, reti e-distribuzione intt/aer
 - RIF. SEZIONI TIPO
 - RIF. MIGLIORIE TECNICHE
 - RIF. SEGNALETICA

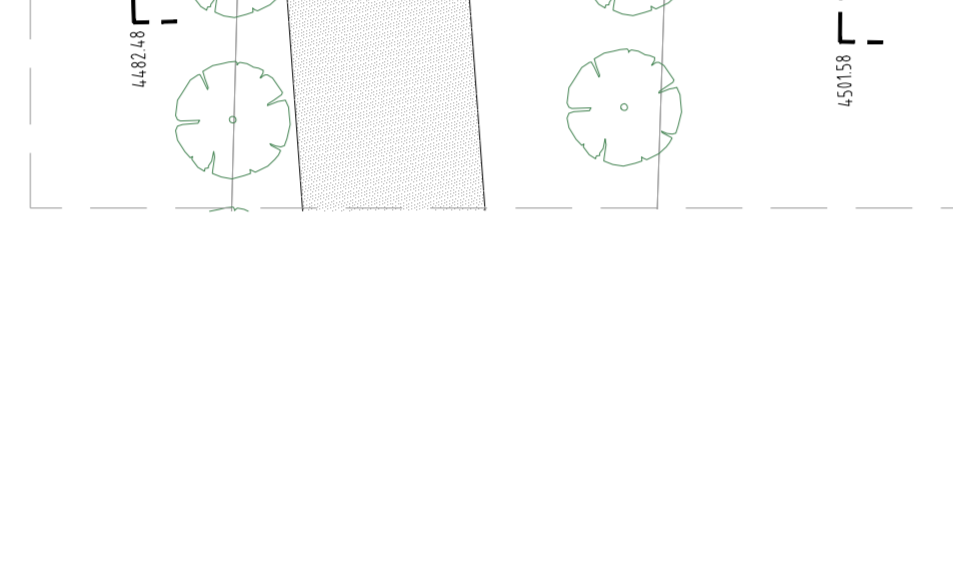


SEZIONE 49.3 - 49.4
1: 100

AREE						
SEZIONE DI STERZO	HD 0.18					
RILEVATI E RIPORTI	HD 2.90					
CASSONETTO	HD 0.80					
QUOTA NERA	14.68	14.67	14.68	14.68	14.67	14.68
DISTANZE PARZIALI	0.71	6.68	0.60	2.63	0.99	0.37
QUOTA PROGETTO	0.50	14.68	14.68	14.68	14.67	14.68
DISTANZE PROGETTO	0.50	2.50	0.50	1.31	0.50	0.37

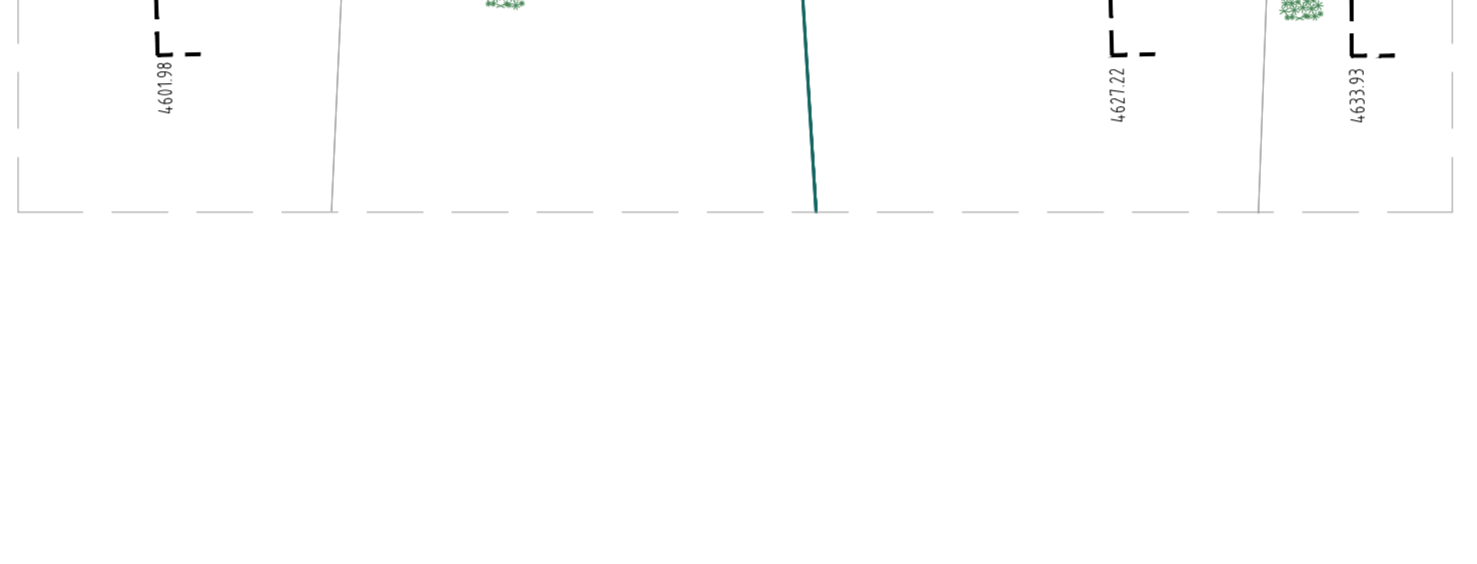
SEZIONE 51
1: 100

AREE						
SEZIONE DI STERZO	HD 0.51					
RILEVATI E RIPORTI	HD 1.85					
CASSONETTO	HD 0.80					
QUOTA NERA	14.11	14.23	14.22	13.93	13.33	13.86
DISTANZE PARZIALI	0.50	6.62	1.16	1.20	1.14	0.87
QUOTA PROGETTO	0.50	14.23	14.23	14.23	13.94	13.94
DISTANZE PROGETTO	0.50	2.50	0.50	1.01	0.50	0.37



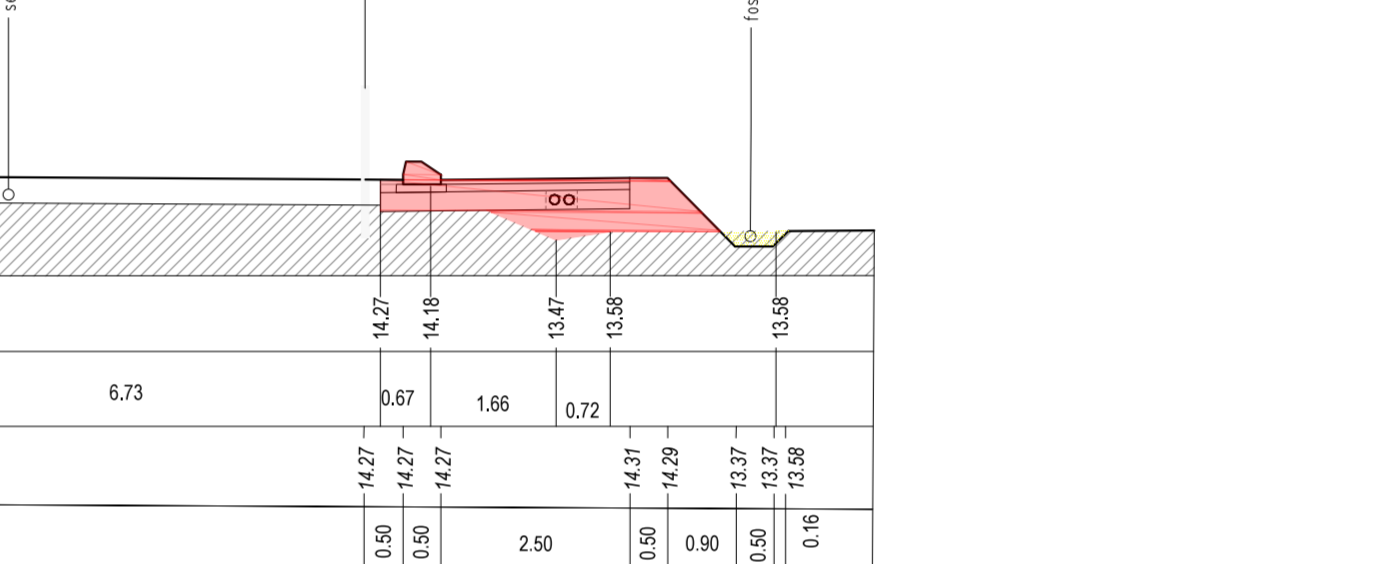
SEZIONE 51.1
1: 100

AREE						
SEZIONE DI STERZO	HD 0.51					
RILEVATI E RIPORTI	HD 1.73					
CASSONETTO	HD 0.80					
QUOTA NERA	14.23	14.27	14.29	14.29	14.29	14.29
DISTANZE PARZIALI	1.45	6.75	0.58	1.59	0.75	0.80
QUOTA PROGETTO	0.50	14.29	14.29	14.29	14.29	14.29
DISTANZE PROGETTO	0.50	2.50	0.50	1.01	0.50	0.37



SEZIONE 51.2
1: 100

AREE						
SEZIONE DI STERZO	HD 0.14					
RILEVATI E RIPORTI	HD 1.83					
CASSONETTO	HD 0.80					
QUOTA NERA	14.27	14.27	14.27	14.27	14.27	14.27
DISTANZE PARZIALI	1.73	6.73	0.67	1.66	0.72	0.38
QUOTA PROGETTO	0.50	14.27	14.27	14.27	14.27	14.27
DISTANZE PROGETTO	0.50	2.50	0.50	1.01	0.50	0.37



IMPORTANTE

- LA POSIZIONE PLANIMETRICA E ALTIMETRICA DELLE RETI E' INDICATIVA: DURANTE GLI SCAVI PROCEDERE CON LA MASSIMA CAUTELA PER LA PRESSIONA DI SOTTOSERVIZI CON TRATTI IN FIBROCIMENTO.
- IN FASE DI CANTIERI SI DOVRA' PREVENTIVAMENTE VERIFICARE L'ESATTA POSIZIONE PLANIMETRICA E PROFONDITA' DELLE CONDOTTE E GARANTIRE IL NECESSARIO RICOPRIMENTO DELLE STESSE.
- LA QUOTA DI POSA E LE LIVELLETTA LONGITUDINALI DELLE NUOVE FOMINATURE ACQUE METEORICHE VANNO FISSATE IN CANTIERE CON RIFERIMENTO ALLE QUOTE DELLE TUBAZIONI, DEI FOSSI E SCOLI PREESISTENTI IN MODO DA RISPETTARE IL NORMALE DEFLUSSO DELLE ACQUE NONCHE' LA POSIZIONE DELLE ALTRE CONDOTTE ESISTENTI.

Bando per la riqualificazione e la sicurezza delle periferie (DPCM 25/05/2016)

Convergenze Metropolitane BOLOGNA

Progetti per la riqualificazione urbana e la sicurezza delle periferie della città metropolitana di Bologna

"Convergenze Metropolitane BOLOGNA: Asse ciclo-pedonale metropolitano Reno Galliera" in Comuni di Argelato, Bentivoglio, Castello d'Argile, Castel Maggiore, Galliera, Pieve di Cento, San Giorgio di Piano, San Pietro in Casale, nell'ambito del programma straordinario di intervento per la riqualificazione urbana e la sicurezza delle periferie della Città metropolitana di Bologna

TRATTO 10
PERIZIA DI VARIANTE n.2

P10.10.V2 Planimetria, sezioni

Architetto
LIO PARCIANELLO
Sezione A/4 262

Team di progetto:
arch. Lio Parcianello, arch. Paolo Di Rita, arch. Nicola Scaramuzza, arch. Fabio Biagio Salerno, ing. Alessandra Piacucci, arch. Paolo Di Rita, arch. Stefano Bacci, ing. Claudio Ripicci, ing. Lorenza Pagnocci

Comitente:
UNIONE RENO GALLIERA

Il Responsabile del Procedimento:
ing. Antonio Perrone

Bologna, maggio 2020

Questo elaborato è proprietà del RFP. Qualsiasi riproduzione o divulgazione parziale deve essere espressamente autorizzata dall'Appalto.

SEZIONE 52
1: 100

AREE						
SEZIONE DI STERZO	HD 0.52					
RILEVATI E RIPORTI	HD 2.18					
CASSONETTO	HD 0.80					
QUOTA NERA	14.19	14.27	14.27	13.24	13.67	13.79
DISTANZE PARZIALI	6.55	2.25	1.63	2.63		
QUOTA PROGETTO	0.50	14.27	14.27	14.27	13.74	13.74
DISTANZE PROGETTO	0.50	2.50	0.50	1.05		

SEZIONE 53
1: 100

AREE						
SEZIONE DI STERZO	HD 0.52					
RILEVATI E RIPORTI	HD 1.60					
CASSONETTO	HD 0.80					
QUOTA NERA	14.21	14.14	14.14	13.25	13.63	13.74
DISTANZE PARZIALI	6.53	0.56	1.78	0.78	2.53	
QUOTA PROGETTO	0.50	14.14	14.14	14.14	13.63	13.63
DISTANZE PROGETTO	0.50	2.50	0.50	0.87		

SEZIONE 53.1
1: 100

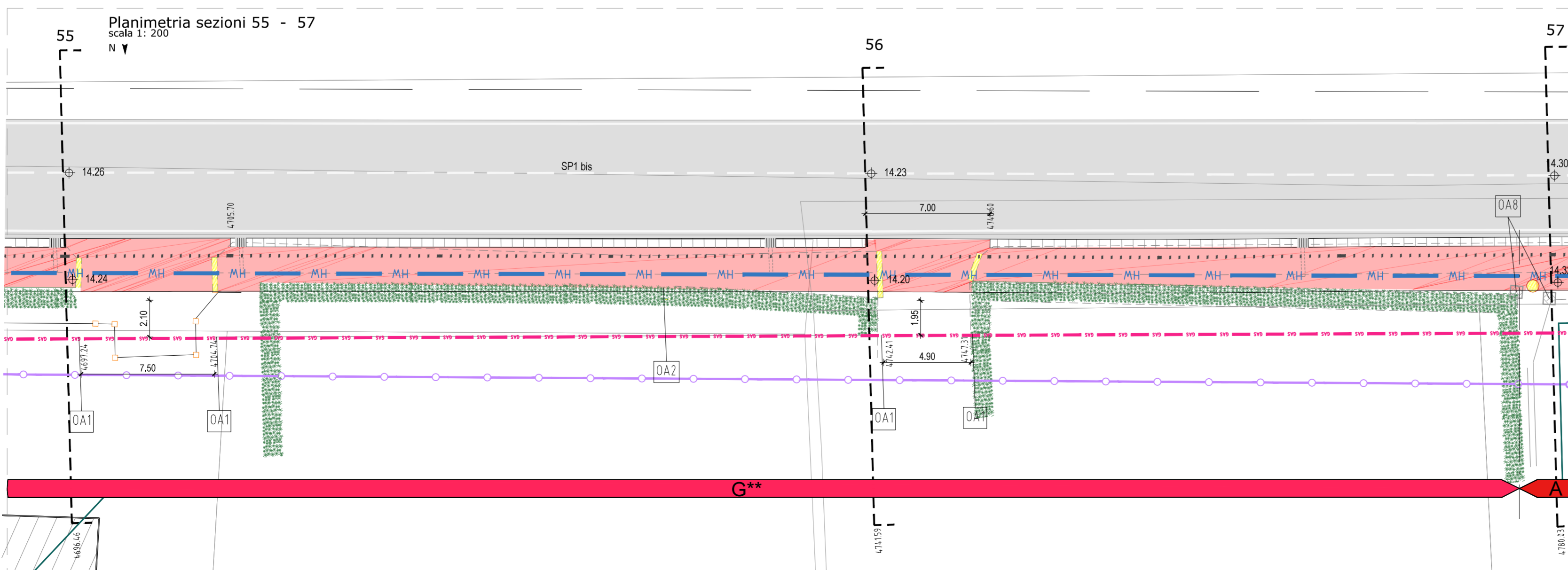
AREE						
SEZIONE DI STERZO	HD 0.13					
RILEVATI E RIPORTI	HD 1.53					
CASSONETTO	HD 0.80					
QUOTA NERA	13.85	14.20	14.20	14.15	13.41	13.95
DISTANZE PARZIALI	1.73	6.49	0.55	1.76	0.74	0.14
QUOTA PROGETTO	0.50	14.20	14.20	14.20	14.20	14.20
DISTANZE PROGETTO	0.50	2.50	0.51	0.81	0.50	0.14

SEZIONE 54
1: 100

AREE						
SEZIONE DI STERZO	HD 0.07					
RILEVATI E RIPORTI	HD 2.08					
CASSONETTO	HD 0.80					
QUOTA NERA	13.91	14.29	14.27	13.42	13.98	
DISTANZE PARZIALI	1.76	6.43		2.29		
QUOTA PROGETTO	0.50	14.27	14.27	14.27	13.97	13.97
DISTANZE PROGETTO	0.50	2.50	0.50	0.93		

SEZIONE 55
1: 100

AREE						
SEZIONE DI STERZO	HD 0.15					
RILEVATI E RIPORTI	HD 1.19					
CASSONETTO	HD 0.80					
QUOTA NERA	13.92	14.29	14.27	14.02	13.28	13.89
DISTANZE PARZIALI	1.75	6.47	0.72	1.43	0.84	1.07
QUOTA PROGETTO	0.50	14.27	14.27	14.27	13.97	13.97
DISTANZE PROGETTO	0.50	2.00	0.50	0.78	0.50	0.37



SEZIONE 56
1: 100

AREE						
SEZIONE DI STERZO	HD 0.19					
RILEVATI E RIPORTI	HD 1.12					
CASSONETTO	HD 0.80					
QUOTA NERA	13.81	14.29	14.19	14.02	13.38	14.02
DISTANZE PARZIALI	1.67	6.50	0.89	1.20	1.38	2.28
QUOTA PROGETTO	0.50	14.29	14.29	14.29	14.29	14.29
DISTANZE PROGETTO	0.50	2.30	0.50	0.81	0.50	0.37

SEZIONE 57
1: 100

AREE						
SEZIONE DI STERZO	HD 0.09					
RILEVATI E RIPORTI	HD 1.51					
CASSONETTO	HD 0.80					
QUOTA NERA	13.84	14.29	14.29	13.65	13.89	13.77
DISTANZE PARZIALI	1.55	6.42	2.20	1.45	1.64	
QUOTA PROGETTO	0.50	14.29	14.29	14.29	13.85	13.85
DISTANZE PROGETTO	0.50	2.50	0.50	0.78		