Legenda di progetto

- pista ciclabile esistente
- percorso pedonale/marciapiede esistente
- sede stradale in asfalto
- muricci e cordonate
- rete metallica
- pavimentazione in cemento
- edifici esistenti
- alberature esistenti
- siepi esistenti
- fosso di guardia di progetto
- chiusini generici
- caditoie stradali in calcestruzzo
- fermata autobus
- lampioni alti
- lampioni da spostare
- cartelli stradali e/o pubblicitari esistenti
- cartelli stradali e/o pubblicitari da spostare
- interferenze
- interferenza da spostare o linea aerea da interrare
- demolizioni
- pista ciclopedonale di progetto

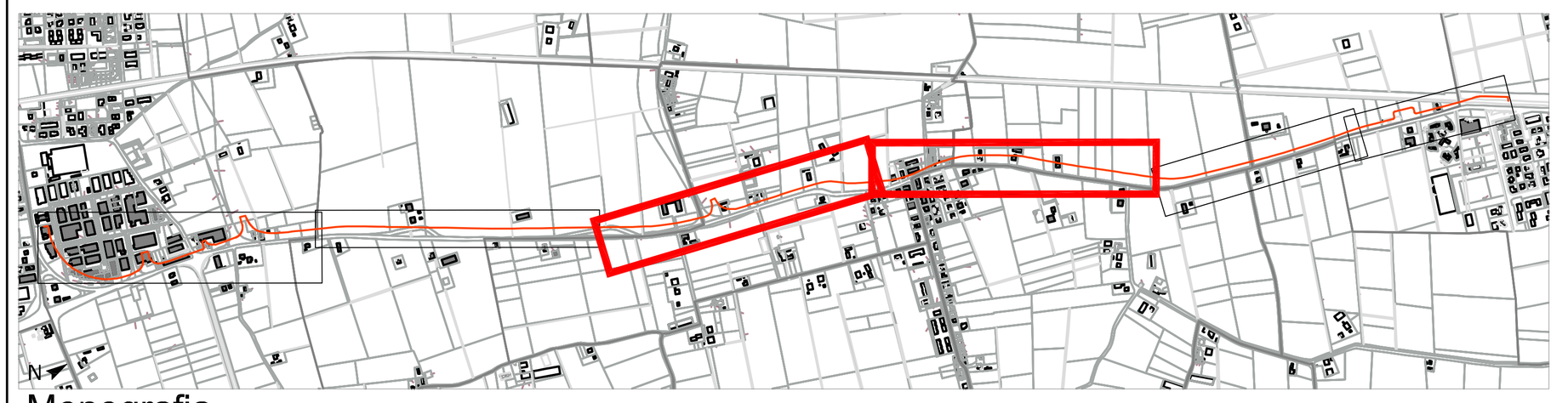

Monografia
San Pietro in Casale - San Vincenzo di Galliera

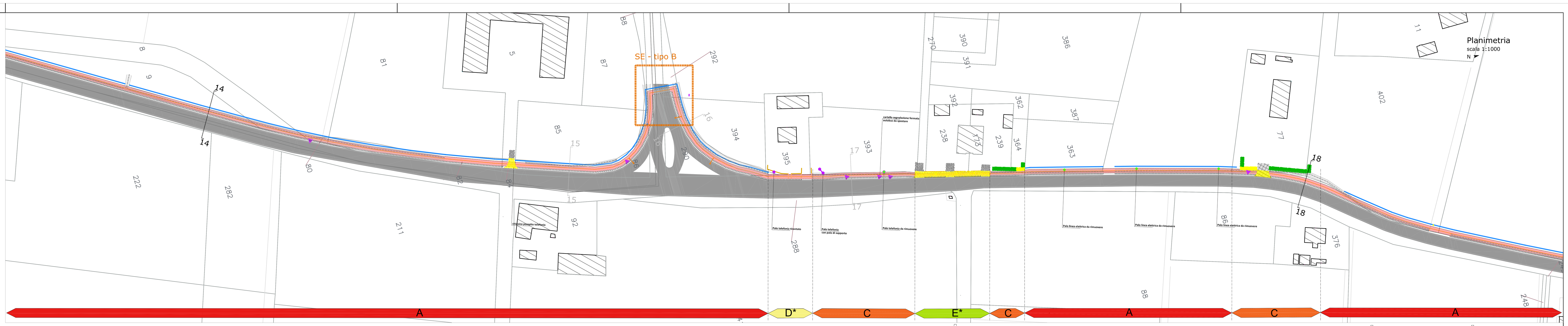

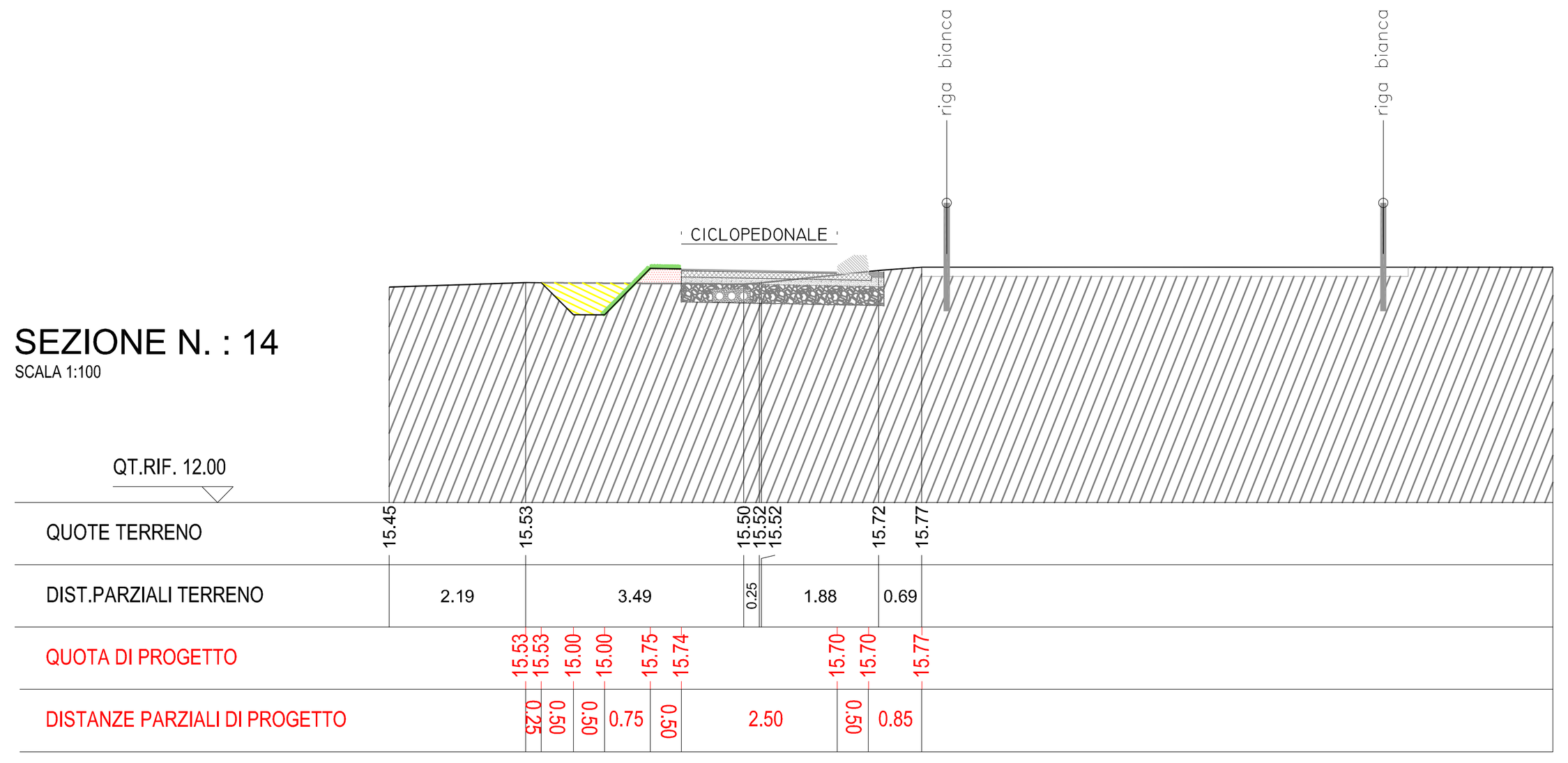

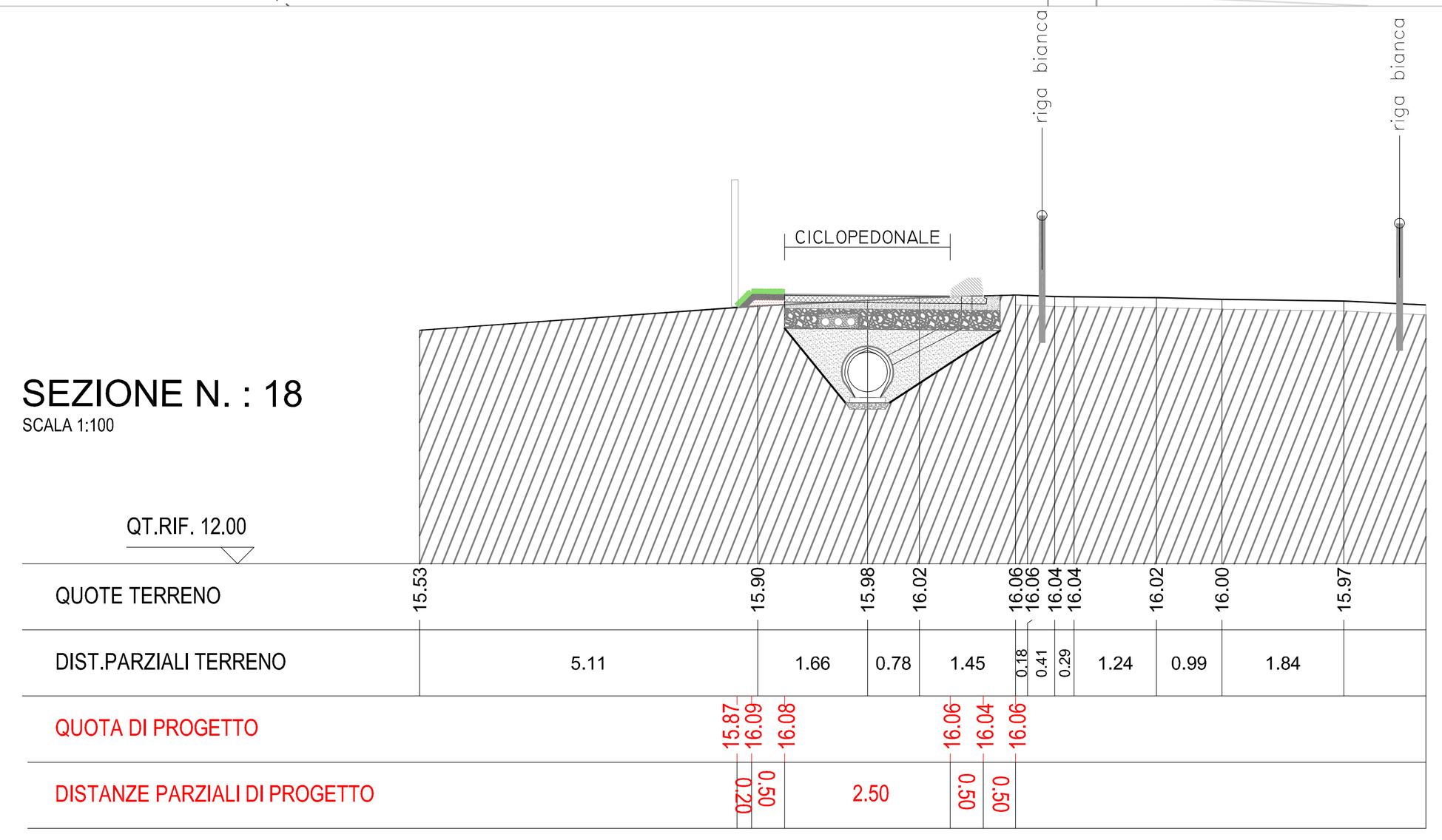



LEGENDA TRATTI OMOGENEI

A	Tratto con fosso campestre da spostare e cordolo spartitraffico
A*	Tratto tipo A senza cordolo spartitraffico
B	Tratto con tubazione esistente
B*	Tratto tipo B con fosso esistente
C	Tratto su fosso da tombare
D	Tratto con demolizione di recinzioni/muretti
D*	Tratto tipo D con tubazione esistente
E	Tratto con restringimento pista
E*	Tratto tipo E con tubazione esistente
F	Tratto con cirdonata di contenimento del terreno
G	Tratto con rimozione siepi
G*	Tratto tipo G con tubazione esistente
H	Tratto tra fosso di guardia e fosso campestre
I	Tratto extraurbano senza cordolo
L	Tratto urbano senza cordolo
M	Tratto extraurbano con pavimentazione a basso impatto ambientale
N	Tratto pista provvisoria in sterrato
N*	Tratto pista provvisoria su sede stradale carrabile esistente
O	Tratto strada esistente con rifacimento tappeto e cavidotti
O*	Tratto strada esistente con rifacimento tappeto

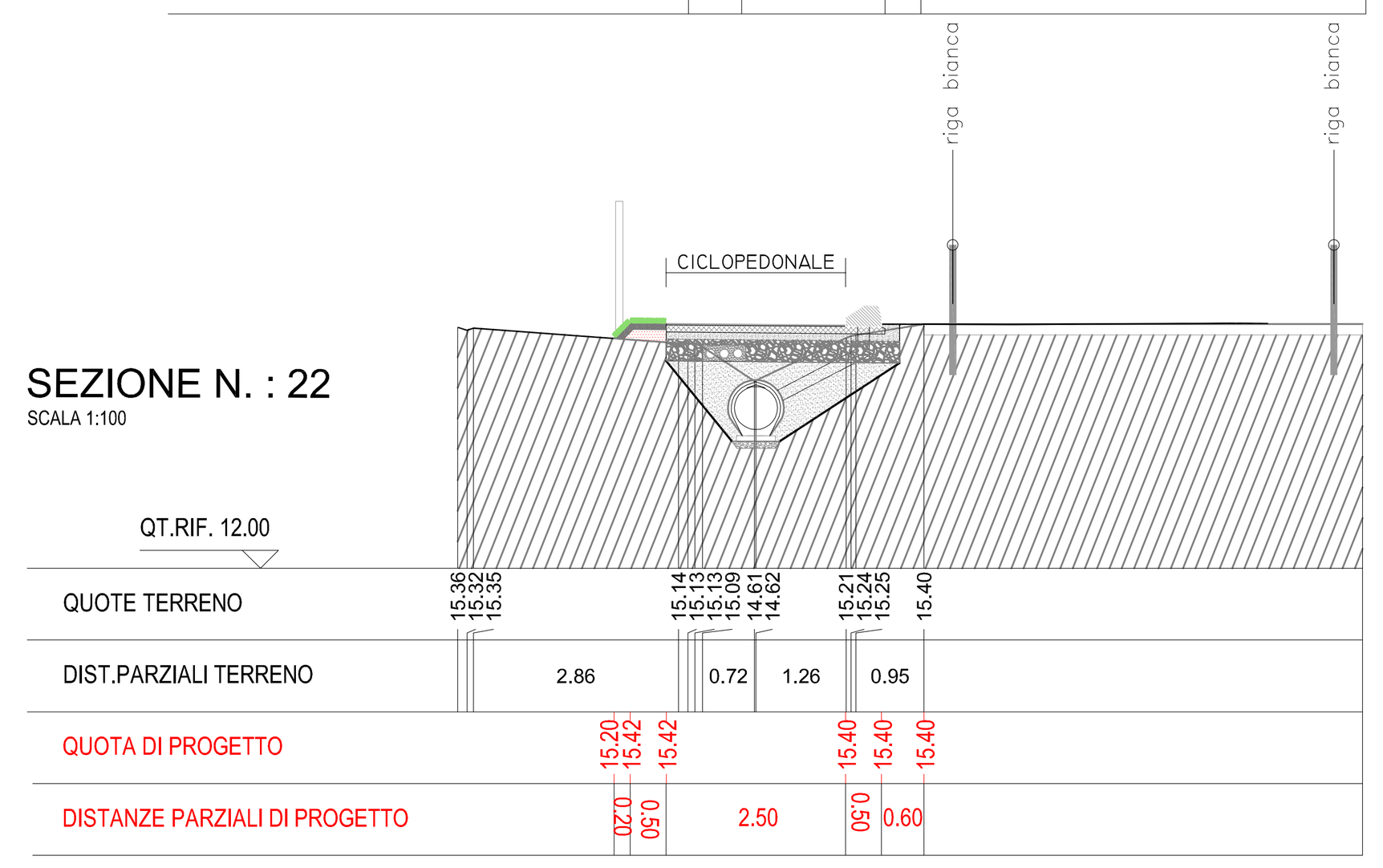

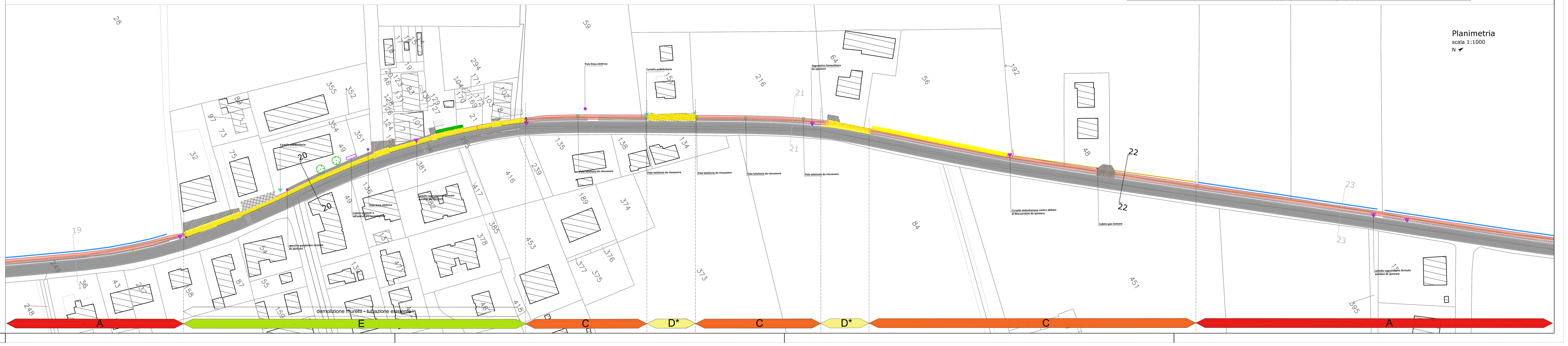

CITTÀ METROPOLITANA DI BOLOGNA

Bando per la riqualificazione e la sicurezza delle periferie (DPCM 25/05/2016)

COnvergenze MEtropolitane BOLOGNA

Progetti per la riqualificazione urbana e la sicurezza delle periferie della città metropolitana di Bologna

"COnvergenze MEtropolitane BOlogna: Asse ciclo-pedonale metropolitano Reno Galliera" in Comuni di Argelato, Bentivoglio, Castello d'Argile, Castel Maggiore, Galliera, Pieve di Cento, San Giorgio di Piano, San Pietro in Casale, nell'ambito del programma straordinario di intervento per la riqualificazione urbana e la sicurezza delle periferie della Città metropolitana di Bologna

UNIONE RENO GALLIERA

TRATTO 11
PROGETTO DEFINITIVO

P11.2

PROGETTO: planimetria, sezioni, particolari

RTP	Dati Archivio	File	Data creazione	Disegnato da
Capogruppo: Cooprogetti soc. coop. Via della Piaggiola 152, 06024 GUBBIO (PG) www.cooprogetti.it	Tecnico	Data stampa	Verificato da	Firma
Mandante: PARCIANELLO & PARTNERS engineering s.r.l. via G. Matteotti 30/d, 32016 ALPAGO (BL) www.studioparcianello.com	Il Responsabile del progetto Amm. Unico Parcianello & Partners		04/05/2017	—
Mandante: Dalet Architettura Piazza S. Giovanni in Monte 6, 40124 (BO) www.daletarchitettura.com	Dir. tecnico Parcianello & Partners			Arch. Lio Parcianello
	Capo Commessa Cooprogetti			Arch. Renato Da Re
				Arch. Paolo Ghirelli

Tecnici di Progetto

ORDINE DEGLI ARCHITETTI DELLA PROVINCIA DI PERUGIA — DOTT. ARCH. PAOLO GHIRELLI 634

Ordine degli Architetti Pianificatori Paesaggisti e Conservatori della Provincia di Trento — dott. architetto NICOLA SCARAMUZZI 1483 sez. A - ARCHITETTURA

ORDINE DEGLI ARCHITETTI ... Fabio Biagio SALERNO architetto 1130 sez. A

ORDINE DEGLI ARCHITETTI PIANIFICATORI PAESAGGISTI E CONSERVATORI DELLA PROVINCIA DI BELLUNO — Architetto RENATO DA RE — 274

Team di progetto:
arch. Lio Parcianello — ing. Alessandro Piasucci
arch. Renato Da Re — arch. Paolo Ghirelli
arch. Nicola Scaramuzzi — arch. Beatrice Bocci
arch. Fabio Biagio Salerno — ing. Edoardo Filippetti
ing. Lorena Ragnacci

Il Committente
UNIONE RENO GALLIERA

Il Responsabile del Procedimento
ing. Antonio Peritore

Bologna, giugno 2017

Questo elaborato è di proprietà del RTP. Qualsiasi riproduzione e/o divulgazione anche parziale deve essere espressamente autorizzata dal capogruppo.